



**BEKANNTMACHUNG**

**2. Änderungssatzung vom 29.11.2021  
zur Satzung der Kupferstadt Stolberg (Rhld.)  
vom 14.12.2016 über die Entwässerung  
der Grundstücke und den Anschluss an  
die öffentliche  
Abwasseranlage (Entwässerungssatzung)  
in der Fassung der  
1. Änderungssatzung vom 23.02.2021**

Aufgrund

der §§ 7, 8 und 9 der Gemeindeordnung für das Land  
Nordrhein-Westfalen (GO NRW) vom 14.07.1994  
(GV. NRW. S. 666) in der derzeit geltenden Fassung,

der §§ 60, 61 des Wasserhaushaltsgesetzes des  
Bundes (WHG) in der Fassung der Bekanntmachung  
vom 31.07.2009 (BGBl. I S. 2585 ff.) in der derzeit  
geltenden Fassung,

des § 46 Abs. 2 des Landeswassergesetzes (LWG)  
NRW vom 25.06.1995 (GV. NRW. S. 926) in der der-  
zeit geltenden Fassung,

der Selbstüberwachungsverordnung Abwasser  
(SüwVO Abw NRW) vom 17.10.2013 (GV. NRW. S.  
602) in der derzeit geltenden Fassung,

des Gesetzes über Ordnungswidrigkeiten vom  
19.02.1987 (BGBl. I S. 602) in der derzeit geltenden  
Fassung,

hat der Rat der Kupferstadt Stolberg (Rhld.) in seiner  
Sitzung am 23.11.2021 folgende Satzung beschlos-  
sen:

**Artikel 1**

§ 13 Abs. 6 erhält folgende Fassung:

(6) Die Herstellung, Erneuerung, Veränderung, Be-  
seitigung sowie die laufende Unterhaltung der  
haustechnischen Abwasseranlagen sowie der

Hausanschlussleitung auf dem anzuschließen-  
den Grundstück führt der Grundstückseigentümer  
auf seine Kosten durch. Die Hausanschlusslei-  
tung ist in Abstimmung mit der Stadt zu erstellen.  
Die Herstellung, Erneuerung, Veränderung, Be-  
seitigung sowie die laufende Unterhaltung der  
Grundstücksanschlussleitung obliegen der Stadt.  
Die Stadt macht die dabei entstehenden Kosten  
über den Kostenersatzanspruch nach § 10 KAG  
NRW gegenüber dem Grundstückseigentümer  
geltend.

**Artikel 2**

Diese 2. Änderungssatzung tritt am Tage nach ihrer  
öffentlichen Bekanntmachung in Kraft.

**Hinweis zum Satzungstext: Die Bezeichnung der  
männlichen Form (z. B. „der Grundstückseigen-  
tümer“) gilt gleichermaßen für die weibliche und  
die diverse Form.**

**Bekanntmachungsanordnung:**

Die vorstehende Satzung wird hiermit öffentlich be-  
kanntgemacht. Es wird darauf hingewiesen, dass eine  
Verletzung von Verfahrens- und Formvorschriften der  
GO NRW beim Zustandekommen dieser Satzung  
nach Ablauf eines Jahres seit dieser Bekanntmachung  
nicht mehr geltend gemacht werden kann, es sei  
denn, dass

- a) eine vorgeschriebene Genehmigung fehlt oder  
ein vorgeschriebenes Anzeigeverfahren nicht  
durchgeführt wurde,
- b) diese Satzung nicht ordnungsgemäß bekannt-  
gemacht worden ist,
- c) der Bürgermeister den Satzungsbeschluss vorher  
beanstandet hat oder
- d) der Form- oder Verfahrensmangel gegenüber der  
Stadt Stolberg (Rhld.) vorher gerügt wurde und

dabei die verletzte Rechtsvorschrift und die Tatsache bezeichnet wurde, die den Mangel ergibt.

Stolberg (Rhld.), den 29.11.2021

Der Bürgermeister  
Patrick Haas

## BEKANNTMACHUNG

### **4. Änderungssatzung vom 15.12.2021 zur Satzung der Kupferstadt Stolberg (Rhld.) vom 14.12.2016 über die Erhebung der Abwassergebühren und des Kostensatzes für Grundstücksanschlüsse (Gebührensatzung)**

### **zur Satzung der Kupferstadt Stolberg (Rhld.) vom 14.12.2016 über die Entwässerung der Grundstücke und den Anschluss an die öffentliche Abwasseranlage (Entwässerungssatzung)**

Aufgrund

der §§ 7, 8 und 9 der Gemeindeordnung für das Land Nordrhein-Westfalen (GO NRW) vom 14.07.1994 (GV. NRW. S. 666) in der derzeit geltenden Fassung,

der §§ 1, 2, 4, 6, 7, 8, 10 und 12 des Kommunalabgabengesetzes für das Land Nordrhein-Westfalen (KAG NRW) vom 21.10.1969 (GV. NRW. S. 712) in der derzeit geltenden Fassung,

des § 54 des Wassergesetzes für das Land Nordrhein-Westfalen (LWG NRW) vom 25.06.1995 (GV. NRW. S. 926) in der derzeit geltenden Fassung,

des Nordrhein-Westfälischen Ausführungsgesetzes zum Abwasserabgabengesetz (AbwAG NRW) vom 08.07.2016 (GV. NRW. S. 559) in der derzeit geltenden Fassung,

hat der Rat der Kupferstadt Stolberg (Rhld.) in seiner Sitzung am 14.12.2021 folgende Satzung beschlossen:

#### **Artikel 1**

§ 5 Abs. 4 wird neu eingefügt:

- (4) Bei einer nachweislich lückenlosen Dachbegrünung mit einer Aufbaustärke von mindestens 10 cm reduziert sich die anzurechnende Dachfläche

um 50 %. Bei Pflasterflächen, die mit haufwerksporigen Pflastersteinen oder Betonsteinpflaster mit Abstandsfugen von mindestens 3 cm Breite und Splittfüllung jeweils mit Herstellernachweis der Durchlässigkeit befestigt und auf einem nachweislich wasserdurchlässigen Unterbau verlegt sind, reduziert sich die anzurechnende befestigte Fläche um 50 %.

§ 5 Abs. 5 wird neu eingefügt:

- (5) Für die an die öffentliche Abwasserkanalisation angeschlossenen Flächen, von denen Niederschlagswasser im Sinne des § 54 Abs. 1 Satz 1 Nr. 2 WHG in eine qualifizierte Regenwasserrückhaltung eingeleitet wird, erfolgt eine Verminderung der Niederschlagswassergebühr durch eine Reduzierung der an die Rückhaltung angeschlossenen anzurechnenden bebauten/ befestigten Flächen um 40 %. Eine qualifizierte Regenwasserrückhaltung ist eine Anlage, die mindestens ein Fassungsvermögen von 4 Kubikmetern und ein Rückhaltevolumen von 30 Litern je angeschlossenen Quadratmeter bebaute/ befestigte Fläche aufweist. Die Verantwortlichkeit für die ordnungsgemäße Errichtung und den ordnungsgemäßen Betrieb der qualifizierten Regenwasserrückhaltung trägt die jeweilige Betreiberin oder der jeweilige Betreiber.

§ 5 Absatz 4 wird zu Absatz 6.

§ 5 Absatz 5 wird zu Absatz 7.

#### **Artikel 2**

§ 5a Abs. 4 erhält folgende Fassung:

Die Gebühr beträgt für jeden Quadratmeter bebauter/überbauter und/oder befestigter bzw. sonstiger Fläche **1,34 €**

#### **Artikel 3**

§ 9 Abs. 2 erhält folgende Fassung:

Die Gebühr beträgt **23,75 €/m<sup>3</sup>** abgefahrenen Klärschlamm, gemessen an der Messeinrichtung des Saugfahrzeugs.

#### **Artikel 4**

§ 10 Ziff. 1 Abs. 2 erhält folgende Fassung:

Die Gebühr beträgt **14,67 € je angefangener halber m<sup>3</sup>** ausgepumpter/abgefahrener Menge der Inhaltsstoffe aus abflusslosen Gruben.

## Artikel 5

Diese Änderungssatzung tritt am 01.01.2022 in Kraft.

### Bekanntmachungsanordnung:

Die vorstehende Satzung wird hiermit öffentlich bekanntgemacht. Es wird darauf hingewiesen, dass eine Verletzung von Verfahrens- und Formvorschriften der GO NRW beim Zustandekommen dieser Satzung nach Ablauf eines Jahres seit dieser Bekanntmachung nicht mehr geltend gemacht werden kann, es sei denn, dass

- a) eine vorgeschriebene Genehmigung fehlt oder ein vorgeschriebenes Anzeigeverfahren nicht durchgeführt wurde,
- b) diese Satzung nicht ordnungsgemäß bekanntgemacht worden ist,
- c) der Bürgermeister den Satzungsbeschluss vorher beanstandet hat oder
- d) der Form- oder Verfahrensmangel gegenüber der Stadt Stolberg (Rhld.) vorher gerügt wurde und dabei die verletzte Rechtsvorschrift und die Tatsache bezeichnet wurde, die den Mangel ergibt.

Stolberg (Rhld.), den 15.12.2021

Der Bürgermeister  
Patrick Haas

## BEKANNTMACHUNG

### **12. Änderungssatzung vom 15.12.2021 zu der Satzung der Kupferstadt Stolberg (Rhld.) vom 17.12.2009 über die Straßenreinigung und die Erhebung von Straßenreinigungsgebühren**

Aufgrund der §§ 7, 8 und 41 Abs. 1 f) der Gemeindeordnung für das Land Nordrhein-Westfalen (GO NRW) vom 14.07.1994 (GV. NRW. S. 666) in der derzeit geltenden Fassung, der §§ 4 und 6 des Kommunalabgabengesetzes für das Land Nordrhein-Westfalen (KAG NRW) vom 21.10.1969 (GV. NRW. S. 712) in der derzeit geltenden Fassung sowie der

§§ 3 und 4 des Gesetzes über die Reinigung öffentlicher Straßen (StrReinG NRW) vom 18.12.1975 (GV. NRW. S. 706) hat der Rat der Kupferstadt Stolberg (Rhld.) in seiner Sitzung am 14.12.2021 folgende Satzung beschlossen:

## Artikel 1

### § 5 Abs. 7 der Satzung erhält folgende Fassung:

- (7) Für die 14-tägliche Reinigung der Fahrbahn und die Winterwartung auf der Fahrbahn durch die Stadt beträgt die Benutzungsgebühr je Meter Grundstücksseite (Absätze 1 bis 6)

jährlich **2,78 €**

Für die mehrfache Reinigung der Fahrbahn und die Winterwartung im Kernstadtbereich (Altstadt, Fußgängerzone) durch die Stadt beträgt die Benutzungsgebühr je Meter Grundstücksseite (Absätze 1 bis 6)

jährlich **2,78 €**

## Artikel 2

### § 5 Abs. 8 der Satzung erhält folgende Fassung:

- (8) Dort, wo die Stadt nur die Winterwartung auf der Fahrbahn durchführt, beträgt die Benutzungsgebühr je Meter Grundstückseite (Absätze 1 bis 6)

jährlich **1,70 €**

## Artikel 3

Diese Änderungssatzung tritt am 01.01.2022 in Kraft.

### Bekanntmachungsanordnung:

Die vorstehende Satzung wird hiermit öffentlich bekanntgemacht. Es wird darauf hingewiesen, dass eine Verletzung von Verfahrens- und Formvorschriften der GO NRW beim Zustandekommen dieser Satzung nach Ablauf eines Jahres seit dieser Bekanntmachung nicht mehr geltend gemacht werden kann, es sei denn, dass

- a) eine vorgeschriebene Genehmigung fehlt oder ein vorgeschriebenes Anzeigeverfahren nicht durchgeführt wurde,
- b) diese Satzung nicht ordnungsgemäß bekanntgemacht worden ist,

- c) der Bürgermeister den Satzungsbeschluss vorher beanstandet hat oder
- d) der Form- oder Verfahrensmangel gegenüber der Stadt Stolberg (Rhld.) vorher gerügt wurde und dabei die verletzte Rechtsvorschrift und die Tatsache bezeichnet wurde, die den Mangel ergibt.

Stolberg (Rhld.), den 15.12.2021

Der Bürgermeister  
Patrick Haas

Anlage zur Satzung der Kupferstadt Stolberg (Rhld.) über die Straßenreinigung und die Erhebung von Straßenreinigungsgebühren vom 17.12.2009 in der Fassung der 12. Änderungssatzung vom 15.12.2021

Kehrbezirke		Kehrtage	Legende Ortsteile	
I	Stolberg (Ober-/Unter-/Mitte), Donnerberg, Velau/Steinfurt	Dienstag (ungerade Woche)	AT Atsch BB Breiniger Berg DB Donnerberg GR Gressenich MA Mausbach OB Oberstolberg ST Stolberg-Mitte VS Velau/Steinfurt VI Vicht ZW Zweifall	BR Breinig BÜ Büsbach DO Dorff LI Liester MÜ Münterbusch SH Schevenhütte UN Unterstolberg VE Venwegen WE Werth
I TBA	Reinigung durch Technisches Betriebsamt in Bezirk I:	Donnerstag (gerade Woche)		
II	Büsbach, Liester, Münsterbusch	Montag (ungerade Woche)		
III	Breinig, Breinigerberg, Dorff, Mausbach, Venwegen, Vicht, Zweifall	Dienstag (gerade Woche)		
IV	Atsch, Gressenich, Schevenhütte, Velau/Steinfurt, Werth	Montag (gerade Woche)		

Lfd. Nr.	Straße	Orts- teil	Kehr- bezirk	Reinigung und Winterwar- tung nach §§ 2 und 3 der Satzung		Anlieger Reinigung und Winter- waltung Fahrbahn und Gehwege	Keine städt. Winter- waltung	Bemerkungen
				Stadt Reinigung Fahrbahn u. Winter- waltung Fahrbahn	Stadt Winter- waltung Fahrbahn			
1	AACHENER STRAÙE	BÜ	II	X				Von Zweifaller Straße bis zum Ende der Ortsdurchfahrt
2	AACHENER STRAÙE	BÜ					X	Private Stichwege zu den Häusern Nrn. 67a, 69a, 69b, 134a bis 136a
3	ABTEIBLICK	BÜ					X	
4	Acceptusweg	MA					X	Private Baustraße
5	ADOLF-ALTHOFF- STRAÙE	BR					X	Private Baustraße
6	ADOLF-ALTHOFF- STRAÙE	BR					X	Fußläufige Verbindung von der Adolf- Althoff-StraÙe zum Fuß- und Radweg zwischen der Egidius-Braun-StraÙe und der Straße Schützheide
7	AHORNWEG	BR					X	
8	AKAZIENWEG	MU					X	von Bachstraße bis Lindenstraße
9	AKAZIENWEG	MÜ					X	Verbindungsweg zwischen Lindenstra- ße und der Weidenstraße
10	ALBERT-EINSTEIN- STRAÙE	VS					X	
11	ALBERT-SCHWEITZER- STRAÙE	DB			X			
12	ALBERTSGRUBE	WE					X	
13	ALT BREINIG	BR	III	X				

Lfd. Nr.	Straße	Orts- teil	Kehr- bezirk	Reinigung und Winterwar- tung nach §§ 2 und 3 der Satzung		Anlieger Reinigung und Winter- wartung Fahrbahn und Gehwege	Keine städt. Winter- wartung	Bemerkungen
				Stadt Reinigung Fahrbahn u. Winter- wartung Fahrbahn	Stadt Winter- wartung Fahrbahn			
				Anlieger Reinigung und Winter- wartung Gehwege	Anlieger Reinigung Fahrbahn u. Gehwege, Winter- wartung Gehwege			
14	ALT BREINIG	BR					X	Privater Stichweg zwischen den Häu- sers Nrn. 80 und 84
15	ALT BREINIG	BR					X	Fußläufige Verbindung zum Keltenweg
16	ALTE VELAU	VS			X			Von Eschweilerstraße bis Häuser Nrn. 25, 30a
17	ALTE VELAU	VS				X		Entlang den Häusern Nrn. 29, 31, 32, 32a, 34
18	ALTER MARKT	OB	I TBA	X				
19	AMALIASTRASSE	MÜ	II	X				
20	AMALIASTRASSE	MÜ				X		Städtischer Stichweg zu den Häusern Nrn. 68, 70, 72
21	AM ALLMANNSHOF							Außerhalb geschlossener Ortslage
22	AM ANGER	BR					X	Wirtschaftsweg
23	AM BACHPÜTZ	VE				X		Von Vennstraße bis zum Ende der geschlossenen Ortslage Häuser Nrn. 7, 20
24	AM BASTINSWEIHER	UN			X			
25	AM BIRKENFELD	VS	IV	X				
26	AM BLAFFERT	ZW				X		
27	AM BLAFFERT	ZW					X	Treppenanlage zur Wolfsbergstraße
28	AM BLANKENBERG	UN				X		von Frankentalstraße bis Haus-Nr. 7a
29	AM BLANKENBERG	UN					X	Städtische Fußwege Richtung Eller- mühlenstraße und Richtung Ritfeld- straße
30	AM BRÄNDCHEN	ZW			X			Von Jägerhausstraße bis zum Ende der geschlossenen Ortschaft (einmündender Weg)
31	AM BRÄNDCHEN	ZW				X		Städtische Stichstraße zu den Häusern Nrn. 2, 4, 6
32	AM BURGBERG	VI			X			Von Jägersfahrt bis Haus-Nr. 9
33	AM BURGBERG	VI				X		Stichstraße zu den Häusern Nrn. 11 und 13
34	AM BURGBERG	VI					X	Städtischer Weg in Richtung Haus-Nr. 3a und städtischer Verbindungsweg ab Haus- Nr. 13 in Richtung Kluckenstein
35	AM DENKMAL	BÜ				X		
36	AM DOLOMITBRUCH	BÜ						Außerhalb geschlossener Ortslage (Busstrecke)
37	AM DÖRENBERG	VI				X		Von Leuwstraße bis Haus Nr. 4
38	AM DÖRENBERG	VI					X	ab Haus-Nr. 4 außerhalb geschlossener Ortslage
39	AM DORFWEIHER	DO			X			Von Am Hahnenkreuz bis Ende Grund- stück Haus Nr. 7, daran anschließend
40	AM DORFWEIHER	DO				X		Von Ende Grundstück Haus Nr. 7 bis Anbauende
41	AM DORFWEIHER	DO				X		Verbindungsweg von Pfarrer-Gau- straße zum Sportplatz
42	AM FELSHANG	BÜ				X		Bereich innerhalb geschlossener Orts- lage
43	AM FELSHANG	BÜ					X	Nicht angebaute Bereich außerhalb geschlossener Ortslage
44	AM FLACHSBACH	BÜ				X		
45	AM GLASOFEN	VS				X		
46	AM GOEPELSCHACHT	DB				X		

Lfd. Nr.	Straße	Orts- teil	Kehr- bezirk	Reinigung und Winterwar- tung nach §§ 2 und 3 der Satzung		Anlieger Reinigung und Winter- wartung Fahrbahn und Gehwege	Keine städt. Winter- wartung	Bemerkungen
				Stadt Reinigung Fahrbahn u. Winter- wartung Fahrbahn	Stadt Winter- wartung Fahrbahn			
				Anlieger Reinigung und Winter- wartung Gehwege	Anlieger Reinigung Fahrbahn u. Gehwege, Winter- wartung Gehwege			
47	AM GOLDBERG	DB				X		
48	AM GROßEN RAD	UN	I	X				
49	AM HAHNENKREUZ	DO	III	X				
50	AM HALSBRECH	DB	I	X				
51	AM HALSBRECH	DB			X			Verbindungsstraße zur Josef-von-Görres-Straße – Zufahrt zum Kurzzeitpflegeheim Haus Lucia
52	AM HANG	LI	II	X				
53	AM HANG	LI				X		Privatstraße zu den Häusern Nrn. 7a, 9, 11, 14, 22, 24, 26, 28, 30, 32, 34
54	AM HASELBUSCH	MÜ				X		
55	AM HOLDERBUSCH	MÜ	II	X				
56	AM HOLDERBUSCH	MÜ				X		Städtische Stichwege zum Kindergarten und zu Haus Nr. 50
57	AM HORSTERHOF	DB				X		
58	AM HORSTERHOF	DB					X	Fußweg am Spielplatz
59	AM HORSTERHOF	DB					X	Wege von der Straße Am Horsterhof zum Duffenter Hof und zum Neuenhof - Wirtschaftswege
60	AM HÜGEL	GR			X			von Auf dem Königreich bis Farmweg
61	AM HÜGEL	GR			X			Verbindungsstraße zur Rottstraße
62	AM KALKOFEN	VE			X			von Umstraße bis zu den Maaren
63	AM KALKOFEN	VE				X		von Zu den Maaren bis zum Ende der geschlossenen Ortslage
64	AM KALKOFEN	VE					X	Weg zum Sportplatz und Weg zum Spielplatz
65	AM KALTENBORN	WE			X			von Schillerstraße bis Brunnenweg
66	AM KALTENBORN	WE				X		Von Brunnenweg bis Dorfstraße und Wirtschaftsweg am Spielplatz bis zum Ende der geschlossenen Ortslage
67	AM KRANENSTERZ	BÜ				X		
68	AM KRANENSTERZ	BÜ					X	Fußläufige Verbindung nach Burgstütten
69	AM LANGEN HEIN	MÜ	II	X				
70	AM LINDCHEN	DB	I	X				
71	AM LÜTTENHOF	BÜ					X	Baustraße nicht angebaut
72	AM MOHLENBEND	UN				X		
73	AM OBERSTEINFELD	ST			X			Von Ritzeveldstraße bis Berufsschule
74	AM OMERBACH	GR				X		Von Gracht bis Wendehammer
75	AM OMERBACH	GR					X	Städtischer Fußweg von Wendehammer bis Schevenhütter Straße
76	AM PAMPÜTZ	BR				X		
77	AM PANNES	GR	IV	X				Innerhalb der Ortsdurchfahrt
78	AM ROTEN KREUZ	AT			X			
79	AM SCHACHT	MÜ	II	X				Von Am Langen Hein bis Bachstraße
80	AM SCHACHT	MÜ				X		Verbindungsstraße zur Meigenstraße
81	AM SCHACHT	MÜ					X	Private Stichwege zu den Wohnhäusern
82	AM SCHLEHENHAG	MÜ				X		
83	AM SENDER	DB				X		
84	AM SENDER	DB					X	Fußläufige Verbindung zum Salbeiweg

Lfd. Nr.	Straße	Orts- teil	Kehr- bezirk	Reinigung und Winterwar- tung nach §§ 2 und 3 der Satzung		Anlieger Reinigung und Winter- wartung Fahrbahn und Gehwege	Keine städt. Winter- wartung	Bemerkungen
				Stadt Reinigung Fahrbahn u. Winter- wartung Fahrbahn	Stadt Winter- wartung Fahrbahn			
				Anlieger Reinigung und Winter- wartung Gehwege	Anlieger Reinigung Fahrbahn u. Gehwege, Winter- wartung Gehwege			
85	AM STEINBERG	OB			X			Von Grabenstraße bis Einmündung Weg hinter Haus Nr. 7
86	AM STEINBRUCH	BÜ				X		Privatstraße
87	AM SÜDHANG	MÜ	II	X				
88	AM TOMBORN	BB			X			
89	AM TOMBORN	BB			X			Fußläufige Verbindung zum Breiniger Berg (Zugang zum Kindergarten)
90	AM TOMBORN	BB					X	Fußläufige Verbindung zum Breiniger Berg durch die Grünanlage
91	AM VOGELSBERG	LI				X		Hauptstraßenzug
92	AM WALD	AT				X		
93	AM WASSERWERK	VI					X	Außerhalb der Ortsdurchfahrt
94	AM WEIHERCHEN	VI			X			
95	AM WEIHERCHEN	VI					X	Private Stichstraße zu den Häusern Nrn. 30b, 32, 34, 36 und 36a
96	AM WIDTMANNSCHACHT	MA				X		
97	AM WIMBLECH	MA				X		
98	AM WINGERTSBERG	BR				X		
99	AM WITTBERG	SH				X		
100	AM WOLFETER	MA				X		
101	AM ZÄNNLOCH	BR					X	Wirtschaftsweg
102	AM ZIRKUS	BR				X		
103	AMSELWEG	LI	II	X				
104	AMSELWEG	LI				X		Verbindungsstraße vom Wendehammer zur Ardennestraße und städtische Stichstraße zu den Häusern Nrn. 61 bis 71
105	AN DEN FICHTEN	ZW			X			Von Werkstraße bis zur Fernsicht
106	AN DEN FICHTEN	ZW				X		Städtische Stichstraße zu den Häusern Nrn. 1 und 2a
107	AN DEN SANDGRUBEN	AT				X		
108	AN DER HOHEBURG	BB			X			
109	AN DER KESSEL- SCHMIEDE	MÜ	II	X				
110	AN DER KRONE	OB	I	X				
111	AN DER PUMPE	ZW				X		
112	AN DER SCHEUER	VS	I	X				
113	AN DER WALDMEISTER- HÜTTE	AT			X			
114	AN DER WASSERKAUL	MA				X		Hauptstraßenzug bis zum Ende der geschlossenen Ortslage
115	AN KURTHS MÜHLE	BÜ					X	Privatstraße
116	ANEMONENWEG	DB				X		
117	ANEMONENWEG	DB					X	Fußweg von Haus Nr. 16 in Richtung Josefstraße; Fußweg von Haus Nr. 21 in Richtung Edelweißweg
118	ANNA-KLÖCKER-STR.	DB				X		
119	APFELHOFSTRAÙE	ZW			X			
120	APFELHOFSTRAÙE	ZW				X		Vor Haus Nr. 63
121	ARDENNESTRASSE	LI	II	X				
122	ARDENNESTRASSE	LI				X		Städtische StichstraÙen Richtung Seni- orenzentrum

Lfd. Nr.	Straße	Orts- teil	Kehr- bezirk	Reinigung und Winterwar- tung nach §§ 2 und 3 der Satzung		Anlieger Reinigung und Winter- wartung Fahrbahn und Gehwege	Keine städt. Winter- wartung	Bemerkungen
				Stadt Reinigung Fahrbahn u. Winter- wartung Fahrbahn	Stadt Winter- wartung Fahrbahn			
				Anlieger Reinigung und Winter- wartung Gehwege	Anlieger Reinigung Fahrbahn u. Gehwege, Winter- wartung Gehwege			
123	ASTERNWEG	DB			X			Von Heidestraße bis Distelweg
124	ASTERNWEG	DB				X		Von Distelweg bis Veilchenweg
125	ATZENACH	BÜ				X		
126	AUENWEG	MA				X		
127	AUF DEM ACKER	BR					X	L12 (außerhalb der Ortsdurchfahrt)
128	AUF DEM EISENSTEIN	BR					X	Privatstraße
129	AUF DEM HORST	MA			X			Von Süssendeller Straße bis Fleuth
130	AUF DEM HORST	MA				X		Von Fleuth bis Anbauende
131	AUF DEM KÖNIGREICH	GR	IV	X				
132	AUF DEM KÖNIGREICH	GR				X		Städtische Stichwege zu den Häusern Nrn. 5, 6, 7, 8, 10
133	AUF DEM KÖNIGREICH						X	Verbindungswege zum Bergerhof und zur Quellstraße
134	AUF DEM SCHIEFER	BR			X			
135	AUF DEM SCHIEFER	BR				X		Städt. Stichwege zu den Häusern Nrn. 13 bis 33 und 37 bis 57a
136	AUF DEM WERK	ZW				X		Entlang den Häusern Nrn. 1, 4, 4a, 5, 6, 7, 9, 11, 13, 15
137	AUF DER EICHE	GR			X			Von Römerstraße bis Häuser Nrn. 8, 13
138	AUF DER EICHE	GR					X	Ab Häuser Nrn. 8 bzw. 13, außerhalb der geschlossenen Ortslage
139	AUF DER GEISS	BR				X		
140	AUF DER HEIDE	BR	III	X				
141	AUF DER HEIDE	BR					X	Privater Stichweg zu Haus Nr. 18a
142	AUF DER HÖHE	BÜ			X			Von Bischofstraße bis Höhenkreuzweg
143	AUF DER HÖHE	BÜ				X		Von Höhenkreuzweg bis zum Auftreffen auf die Hostetstraße beim Umspann- werk
144	AUF DER KLOOS	VI			X			Von Johannesstraße bis Leuwstraße
145	AUF DER KLOOS	VI				X		Von Verbindungsstraße zur Leuwstraße bis Anbauende
146	AUF DER LIESTER	LI	II	X				Hauptstraßenzug
147	AUF DER LIESTER	LI				X		Städtische Stichwege
148	AUF DER LIESTER	LI					X	Private Stichwege
149	AUF DER MÜHLE	UN	I	X				
150	AUF DER MÜHLE	UN				X		Städtischer Stichweg zu den Häusern Nrn. 26 bis 36
151	AUGUSTASTRAßE	BR				X		Stichweg zu den Häusern Nrn. 11, 15, 17
152	AUGUST-JUNKER-PLATZ	ST				X		Platz
153	AUGUST-PRYM-STRAßE	BÜ				X		
154	Aurelius-Tertius-Weg	MA					X	Private Baustraße
155	BACHSTRAßE	MÜ	II	X				Von Talstraße bis Rotdornweg
156	BACHSTRAßE	MÜ			X			Von Haumühle bis Talstraße
157	BARBARASTRAßE	BR				X		
158	BÄRENSTEIN	OB					X	Privatstraße außerhalb der geschlosse- nen Ortslage
159	BAUSCHENBERG	BÜ	II	X				
160	BAUSCHENBERG	BÜ				X		Ringweg zu den Häusern Nrn. 11, 13, 15, 17, 21, 23, 29, 31 u. 33 sowie städ- tische Stichstraße zu den Häusern Nrn. 49, 49a, 51, 55, 55a, 57, 59



Lfd. Nr.	Straße	Orts- teil	Kehr- bezirk	Reinigung und Winterwar- tung nach §§ 2 und 3 der Satzung		Anlieger Reinigung und Winter- wartung Fahrbahn und Gehwege	Keine städt. Winter- wartung	Bemerkungen
				Stadt Reinigung Fahrbahn u. Winter- wartung Fahrbahn	Stadt Winter- wartung Fahrbahn			
				Anlieger Reinigung und Winter- wartung Gehwege	Anlieger Reinigung Fahrbahn u. Gehwege, Winter- wartung Gehwege			
161	BAUSCHENBERG	BÜ					X	Verbindungsweg zur Bischofstraße und zum Höhenkreuzweg
162	BEETHOVENSTRASSE	AT				X		
163	BEETHOVENSTRASSE	AT					X	Fußläufiger Verbindungsweg zwischen Beethovenstraße und Schubertstraße
164	BEIERSFELD	BR				X		Hauptstraßenzug
165	BEND	SH			X			
166	BENDENSTRASSE	BR				X		
167	BERGERHOF	GR			X			Von Triffelsweg bis Parkstraße
168	BERGERHOF	GR				X		Von Parkstraße bis Wendehammer vor Haus-Nr. 23 und Stichwege zu den Häusern 25, 27, 29, 34, 36, 36a, 22, 24, 26, 28, 30 sowie angebaute Verbindungswege Richtung Ellerberg und Auf dem Königreich
169	BERGSTRASSE	ST	I	X				Ohne Häuser Nrn. 1, 2, 3, 4 und 4a
170	BERGSTRASSE	ST	I TBA	X				Nur Häuser Nrn. 1, 2, 3, 4 und 4a
171	BERGSTRASSE	ST			X			Parkplatz und ab 2. WD-Periode 2012 Weg zur Integrativen Kindertagesstätte am Obersteinfeld
172	BERGSTRASSE	ST					X	Fußläufige Verbindung Richtung Kaiserplatz
173	BERNARDSHAMMER	MA						Außerhalb geschlossener Ortslage
174	BERNHARD-KUCKELKORN-PLATZ	MÜ				X		
175	BERTHOLDSTRASSE	BR			X			
176	BERTHOLD-WOLFF-PARK	AT					X	Fußwege im Erholungsgebiet
177	BIERWEIDERSTRASSE	UN	I	X				
178	BINSFELDHAMMER	OB					X	Außerhalb geschlossener Ortslage
179	BIRKENGANGSTRASSE	DB	I	X				Von Eschweilerstraße bis Haus Nr. 134 (Ende geschlossene Ortslage)
180	BIRKENGANGSTRASSE	DB			X			Nachrichtlich, von Ende der geschlossenen Ortslage bis Geranienweg (Busstrecke)
181	BIRKENGANGSTRASSE	DB				X		Städtischer Stichweg zu den Häusern Nrn. 85a und 85b
182	BIRKENGANGSTRASSE	DB					X	Verbindungsweg vom Stichweg zu den Häusern Nrn. 85a und 85b in Richtung Oststraße
183	BISCHOF-KETTELERS-STRASSE	VS				X		
184	BISCHOFSTRASSE	BÜ	II	X				
185	BISCHOFSTRASSE	BÜ				X		Städtischer Stichweg zu Haus Nr. 30a
186	BISCHOFSTRASSE	BÜ					X	Privater Stichweg zum Spielplatz
187	BLAUSTRASSE	ST	I	X				
188	BLEIWEG	BB			X			
189	BOCKSMÜHLE	MÜ					X	Außerhalb geschlossener Ortslage
190	BORNGASSE	BR					X	Außerhalb geschlossener Ortslage
191	BOVENHECK	GR			X			
192	BRAUEREISTRASSE	BÜ	II	X				Von Aachener Straße bis Anbauende (Haus Nr. 20)
193	BRAUNEBERG	BR					X	Wirtschaftsweg
194	BREINIGER BERG	BB	III	X				

Lfd. Nr.	Straße	Orts- teil	Kehr- bezirk	Reinigung und Winterwar- tung nach §§ 2 und 3 der Satzung		Anlieger Reinigung und Winter- wartung Fahrbahn und Gehwege	Keine städt. Winter- wartung	Bemerkungen
				Stadt Reinigung Fahrbahn u. Winter- wartung Fahrbahn	Stadt Winter- wartung Fahrbahn			
				Anlieger Reinigung und Winter- wartung Gehwege	Anlieger Reinigung Fahrbahn u. Gehwege, Winter- wartung Gehwege			
195	BREINIGER BERG	BB	III				X	Ab Bleiweg ortsauswärts (außerhalb der Ortsdurchfahrt)
196	BREITGANG	VS				X		
197	BRESLAUER STRAÙE	VS	I	X				
198	BRIGIDAWEG	VE			X			Bis Ende Parkstreifen Friedhof
199	BRINNSTRASSE	WE			X			Von Dorfstraße bis Kiefernweg
200	BRINNSTRASSE	WE				X		Von Kiefernweg bis Grenzweg
201	BROCKENBERG	BÜ	II	X				Bis Einmündung Am Dolomitbruch
202	BROCKENBERG	BÜ				X		Weg von der Stichstraße Bauschenberg zur Straße Brockenberg entlang den Häusern Brockenberg 5a, 7a, 9a, 11a, 13a, 15a, 15b, 17a und 17b
203	BROCKENBERG	BÜ					X	Private Stichwege zu den Häusern Nrn. 20, 22, 24, 26, 28 bis 40a; 42 bis 56
204	BRÜHLSTRASSE	GR			X			
205	BRUNNENWEG	WE			X			
206	BÜCHEL	MA				X		
207	BÜCHEL	MA					X	Fußweg in Richtung Kindergarten
208	BUCHENSTRASSE	ZW				X		
209	BURGHERRNSTRASSE	DB				X		
210	BURGHOLZER GRABEN	OB					X	K 6 n (außerhalb der Ortsdurchfahrt)
211	BURGHOLZER HOF	DB					X	Bauernhof (außerhalb geschlossener Ortslage)
212	BURGSTRASSE	OB	I TBA	X				
213	BURGSTÜTTGEN	BÜ	II	X				Von Auf der Liester bis Kranensterzstraße
214	BURGSTÜTTGEN	BÜ				X		Von Kranensterzstraße bis Aachener Straße
215	BÜSBACHER BERG	BÜ	II	X				
216	BUSCHHAUSEN	GR				X		
217	BUSCHMÜHLE	MÜ	II	X				Bis Friedhof incl. Wendeschleife
218	BUSCHSTRASSE	MÜ	IV	X				
219	BUSCHSTRASSE	MÜ					X	Verbindungsweg zur Spinnereistraße
220	BUSSENHEIDE	VI				X		
221	BUSSENHEIDE	VI					X	Fußläufige Verbindung zur Fischbachstraße
222	BUTTERGASSE	BR					X	Wirtschaftsweg
223	CLEMENSSTRASSE	BR				X		
224	COCKERILLSTRASSE	MÜ	II	X				
225	CONCORDIASTRASSE	MÜ			X			
226	CORNELIASTRASSE	BR	III	X				
227	CORNELIASTRASSE	BR				X		Private Stichwege zu den Häusern Nrn. 47, 49, 51, 53, 55, 57, 59, 61, 63, 65, 67, 69
228	DACHSWEG	AT				X		
229	DAENSSTRASSE	SH	IV	X				
230	DAHLIENWEG	DB				X		
231	DAMMGASSE	UN	I	X				Von Mühlener Ring bis Roderburgmühle
232	DAMMGASSE	UN	I TBA	X				Von Roderburgmühle bis Mühlener Markt

Lfd. Nr.	Straße	Orts- teil	Kehr- bezirk	Reinigung und Winterwar- tung nach §§ 2 und 3 der Satzung		Anlieger Reinigung und Winter- wartung Fahrbahn und Gehwege	Keine städt. Winter- wartung	Bemerkungen
				Stadt Reinigung Fahrbahn u. Winter- wartung Fahrbahn	Stadt Winter- wartung Fahrbahn			
				Anlieger Reinigung und Winter- wartung Gehwege	Anlieger Reinigung Fahrbahn u. Gehwege, Winter- wartung Gehwege			
233	DANZIGER STRAÙE	VS				X		
234	DECHANT-BROCK- STRAÙE	MA	III	X				HauptstraÙenzug
235	DECHANT-BROCK- STRAÙE	MA			X			StichstraÙe zu den Häusern Nrn. 2 bis 12 und zum Kindergarten
236	DECHANT-BROCK- STRAÙE	MA				X		Vom HauptstraÙenzug bis Rothe Gasse
237	DECHANT-BROCK- STRAÙE	MA				X		StichstraÙe zu den Häusern Nrn. 85 bis 99
238	DECHANT-BROCK- STRAÙE	MA					X	Privater Stichweg zu Haus-Nr.95
239	DECHANT-WILLMS- STRAÙE	GR				X		Alte Siedlung von Köttenicher Weg bis zum Wendehammer
240	DECHANT-WILLMS- STRAÙE	GR				X		Neue Siedlung von Hamicher Weg bis zum jeweiligen Wendehammer
241	DECHANT-WILLMS- STRAÙE	GR					X	Fußläufige Verbindung zwischen alter und neuer Siedlung sowie fußläufige Verbindung zur LaurentiusstraÙe
242	DERICHSBERGER STRAÙE	MA	III	X				Von Diepenlinchener StraÙe bis Rothe Gasse
243	DICKE HECKE	VI			X			
244	DICKE HECKE	VI					X	Häuser Nrn. 20, 22, 24, 26, 28 (außer- halb geschlossener Ortslage)
245	DICKENBRUCH	BÜ			X			
246	DIEPENLINCHENER STRAÙE	MA	III	X				
247	DIEPENLINCHENER STRAÙE	MA				X		Städtischer Stichweg zu Haus Nr. 25
248	DIETRICH-BONHOEFFER- STRAÙE	MA			X			
249	DISTELWEG	DB			X			
250	DOHLENWEG	LI	II	X				
251	DÖLLSCHEIDTER STRAÙE	ZW			X			Von JägerhausstraÙe bis Tannenber- gstraÙe
252	DÖLLSCHEIDTER STRAÙE	ZW				X		Von TannenbergstraÙe entlang der Einnündung Am Blaffert zurück zur JägerhausstraÙe
253	DON-BOSCO-STRAÙE	DB	I	X				
254	DON-BOSCO-STRAÙE	DB				X		Städtischer Stichweg vor den Garagen
255	DORFFER LINDE	DO					X	PrivatstraÙe
256	DORFSTRAÙE	WE	IV	X				Von Ortsmitte bis Einnündung Luisen- weg
257	DORFSTRAÙE	WE					X	Von Luisenweg bis zur StraÙe „Am Allmannshof“ außerhalb geschlossener Ortslage
258	DORFSTRAÙE	WE				X		Städtischer Stichweg zu den Häusern DorfstraÙe 10/BrinnstraÙe 9
259	DORFSTRAÙE	WE				X		Städtischer Stichweg zwischen den Häusern Nrn. 9 und 11
260	DR-FELICITAS- DRUMMEN-STRAÙE	DB					X	Private BaustraÙe
261	DR.-MARTIN-LUTHER- STRAÙE	VS			X			
262	DRIESCHSTRAÙE	WE				X		
263	DROSSELWEG	BÜ				X		
264	DUFFENTERSTRAÙE	ST	I	X				Von Trockener Weiher/Am Lindchen bis

Lfd. Nr.	Straße	Orts- teil	Kehr- bezirk	Reinigung und Winterwar- tung nach §§ 2 und 3 der Satzung		Anlieger Reinigung und Winter- wartung Fahrbahn und Gehwege	Keine städt. Winter- wartung	Bemerkungen
				Stadt Reinigung Fahrbahn u. Winter- wartung Fahrbahn	Stadt Winter- wartung Fahrbahn			
				Anlieger Reinigung und Winter- wartung Gehwege	Anlieger Reinigung Fahrbahn u. Gehwege, Winter- wartung Gehwege			
								Einmündung Edelweißweg
265	DUFFENTERSTRASSE	ST			X			Von Edelweißweg bis zum Ende der geschlossenen Ortslage (Einmündung der Straße Margeritenweg
266	DUFFENTERSTRASSE	ST				X		Städtischer Stichweg zu den Häusern Nrn. 10, 10a und 10b
267	DUFFENTERSTRASSE	ST					X	Private Stichwege zu den Häusern Nrn. 36b, 36c, 38, 38a, 40a und 48a-d
268	DÜRE KOOF	MA			X			
269	DÜRE KOOF	MA				X		Verbindung zur Robert-Koch-Straße entlang den Häusern Nrn. 7, 5, 3 und 1
270	DUVVELOR	BB			X			
271	DUVVELOR	BB				X		Städtischer Stichweg zu den Häusern Nrn. 4, 6, 8
272	EBURONENWEG	BÜ				X		Bis Anbauende, anschließend Baustraße
273	EDELWEISSWEG	DB				X		
274	EDELWEISSWEG	DB					X	Fußläufige Verbindung zum Pfarrer-Carl-Lauterbach-Weg
275	EFEUWEG	DB				X		
276	EFEUWEG	DB					X	Fußläufige Verbindung zum Pfarrer-Carl-Lauterbach-Weg
277	EGIDIUS-BRAUN-STRASSE	BR					X	Private Baustraße
278	EGIDIUS-BRAUN-STRASSE	BR					X	Fußläufige Verbindung zur Rudolfstraße
279	EGIDIUS-BRAUN-STRASSE	BR					X	Fuß- und Radweg zur Straße Schützhöhe
280	EICHHORNWEG	AT				X		
281	EICHSDELLE	VI			X			Bis Friedhof
282	EICHSFELDSTRASSE	ST	II	X				Gehört zum Kehrbezirk II (Büsbach/Liester/Münsterbusch)
283	EIFELSTRASSE	VI	III	X				
284	EIFELSTRASSE	VI			X			Abzweig zur Eichsdelle
285	EIFELSTRASSE	VI					X	Privater Stichweg zu den Häusern Nrn. 87 und 89
286	EISENBAHNSTRASSE	AT	IV	X				
287	ELGERMÜHLE	BÜ						Außerhalb geschlossener Ortslage
288	ELLE	GR	IV	X				Von Rottstraße bis Buschhausen
289	ELLE	GR			X			Stichstraße in Richtung Ellerberg
290	ELLE	GR				X		Häuser Nrn. 3 bis 11, 17, 19, 20a, 24 bis 26 und Zuwegung zur Reithalle
291	ELLERBERG	GR			X			Von Krämersterz bis zum Wendehammer
292	ELLERMÜHLENSTRASSE	ST			X			
293	ELLERMÜHLENSTRASSE	ST				X		Städtischer Weg zu Haus Nr. 9
294	ELLERMÜHLENSTRASSE	ST					X	Städtischer Fußweg ab Haus Nr. 9 bzw Vichtbrücke zum Ritzeveldgymnasium und weiter Richtung Am Blankenberg
295	ELSAßSTRASSE	VS	I	X				
296	ELSTERWEG	LI	II	X				
297	ENKEREISTRASSE	OB	I TBA	X				
298	ENTENGASSE	BR	III	X				
299	ENZIANWEG	DB				X		
300	ENZIANWEG	DB					X	Fußläufige Verbindung zum Margeri-

Lfd. Nr.	Straße	Orts- teil	Kehr- bezirk	Reinigung und Winterwar- tung nach §§ 2 und 3 der Satzung		Anlieger Reinigung und Winter- wartung Fahrbahn und Gehwege	Keine städt. Winter- wartung	Bemerkungen
				Stadt Reinigung Fahrbahn u. Winter- wartung Fahrbahn	Stadt Winter- wartung Fahrbahn			
				Anlieger Reinigung und Winter- wartung Gehwege	Anlieger Reinigung Fahrbahn u. Gehwege, Winter- wartung Gehwege			
								tenweg
301	ERIKAWEG	DB			X			
302	ERLENWEG	MÜ	II	X				Von Lindenstraße bis Amaliastraße
303	ERLENWEG	MÜ				X		Von Talstraße bis Lindenstraße und Sackgasse von Amaliastraße in Richtung Prämienstraße
304	ERNST-RATZKI-STRASSE	MA					X	Nicht angebaut
305	ERZWEG	MA				X		
306	ESCHENWEG	BR			X			Von Kastanienweg bis Weißdornweg
307	ESCHENWEG	BR				X		Von Weißdornweg bis Alt Breinig
308	ESCHWEILERSTRASSE	UN	I	X				Von Birkengangstraße bis zum Ende der Ortsdurchfahrt
309	ESCHWEILERSTRASSE	UN			X			Von Eisenbahnstraße bis Birkengangstraße und Stichstraße zu den Metallwerken
310	ESCHWEILERSTRASSE	UN				X		Vor Häusern Nrn. 49, 51, 53, 55, 57, 59
311	ESELGASSE	OB				X		
312	ESSIGER STRASSE	BR	III	X				
313	EULENWEG	LI				X		
314	EUPENER STRASSE	DB				X		
315	EUPENER STRASSE	DB					X	Fußweg zur Oberen Donnerbergstraße
316	EUROPASTRASSE	ST					X	„freie Strecke“, Landesbetrieb Straßen NRW als Baulastträger zuständig
317	FACHES-THUMESNIL-PLATZ	OB	I TBA	X				
318	FACKENSIEF	VI				X		
319	FALKENWEG	LI					X	Privatstraße
320	FAMILIE-IMDORF-WEG	MA					X	Wirtschaftsweg
321	FARMWEG	GR			X			Von Schevenhütter Straße bis Haus Nr. 32 und vom Hauptstraßenzug bis Am Hügel
322	FARMWEG	GR				X		Stichstraße von Am Hügel zu den Häusern Nrn. 1, 2, 4 und 6 sowie vor Haus Nr. 34
323	FASANENWEG	LI	II	X				
324	FASANENWEG	LI				X		Stichstraße zu den Häusern Arden- nenstr. 25, 27, 29, 31 und 33
325	FELDSTRASSE	VI			X			Von Johannesstraße bis Anbauende und Verbindungsstraße zur Straße Am Weiherchen
326	FETTBERG	MÜ	II	X				
327	FINKENBERGGASSE	OB			X			Von Burgstraße bis zur Verbindungs- straße zum Hammerberg und Verbindungsstraße zum Hammerberg
328	FINKENBERGGASSE	OB				X		Von Verbindungsstraße zum Hammerberg bis Anbauende
329	FINKENBERGGASSE	OB					X	Private Stichstraße zu den Häusern Nr. 10 und 10a
330	FINKENSIEFSTRASSE	BÜ	I	X				
331	FINKENSIEFSTRASSE	BÜ				X		Städtische Stichstraße zu den Häusern Nrn. 35, 37, 39
332	FINSTERAU	ZW					X	Außerhalb geschlossener Ortslage

Lfd. Nr.	Straße	Orts- teil	Kehr- bezirk	Reinigung und Winterwar- tung nach §§ 2 und 3 der Satzung		Anlieger Reinigung und Winter- wartung Fahrbahn und Gehwege	Keine städt. Winter- wartung	Bemerkungen
				Stadt Reinigung Fahrbahn u. Winter- wartung Fahrbahn	Stadt Winter- wartung Fahrbahn			
				Anlieger Reinigung und Winter- wartung Gehwege	Anlieger Reinigung Fahrbahn u. Gehwege, Winter- wartung Gehwege			
333	FISCHBACHSTRAÙE	VI	III	X				
334	FISCHBACHSTRAÙE	VI				X		Stichstraße zu den Häusern Nrn. 1, 3, 5, 7 und 11
335	FISCHBACHSTRAÙE	VI					X	Privater Stichweg zu den Häusern Nrn. 64, 66, 68, 70
336	FLÄMISCHER RING	AT			X			HauptstraÙenzug
337	FLÄMISCHER RING	AT				X		Überfahrten über die Entwässerungsgräben zu den Gewerbegrundstücken
338	FLEUTH	MA			X			
339	FLIEDERWEG	DB				X		
340	FORSTIANSBEND	ZW			X			
341	FOXIUSSTRAÙE	MÜ	II	X				
342	FRACKERSBERG	ZW	III	X				HauptstraÙenzug
343	FRACKERSBERG	ZW				X		Stichstraße in Richtung Hammerbendstraße, Häuser Nrn. 23 - 35
344	FRANKENSTRAÙE	BR			X			Von Weißdornweg bis Auf dem Schiefer
345	FRANKENSTRAÙE					X		Von Auf dem Schiefer bis Kastanienweg
346	FRANKENTALSTRAÙE	UN	I	X				
347	FRANZISKUSSTRAÙE	VS	I		X			
348	FRANZOSENKREUZ	MA				X		
349	FRIEDENSSTRAÙE	MA				X		
350	FRIEDHOFSTRAÙE	AT			X			
351	FRIEDHOFSTRAÙE	AT				X		Verbindungsstraße Richtung Weststraße
352	FRIEDRICH-EBERT-STRAÙE	VS	I	X				Von Kogelshäuserstraße bis Hans-Böckler-StraÙe
353	FRIEDRICH-EBERT-STRAÙE	VS				X		Von Hans-Böckler-StraÙe bis Ende
354	FRÖBELSTRAÙE	DB			X			
355	FUCHSKAUL	DO					X	AuÙerhalb geschlossener Ortslage
356	FUCHSKAULER WEG	DO				X		
357	FUCHSWEG	AT				X		
358	GALLIERWEG	BÜ				X		Bis Anbauende, anschließend Baustraße
359	GALMEISTRAÙE	BÜ	II	X				
360	GARTENGASSE	BR					X	Wirtschaftsweg
361	GARTENSTRAÙE	MA				X		Von Dietrich-Bonhoeffer-StraÙe bis Anbauende, Häuser Nrn. 16, 35
362	GEDAU	BÜ					X	AuÙerhalb geschlossener Ortslage
363	GEORGSFELD	VS	IV	X				
364	GERANIENWEG	DB			X			
365	GERD-LÜTZELER-STRAÙE	BR					X	Private Baustraße
366	GESCHW.-SCHOLL-PLATZ	LI						Parkplatz
367	GIMPELWEG	LI					X	Privatstraße
368	GLASSTRAÙE	AT				X		
369	GLÜCK-AUF-STRAÙE	OB					X	Privatstraße
370	GLÜCKSBURGWEG	AT					X	AuÙerhalb geschlossener Ortslage
371	GOETHESTRAÙE	AT				X		

Lfd. Nr.	Straße	Orts- teil	Kehr- bezirk	Reinigung und Winterwar- tung nach §§ 2 und 3 der Satzung		Anlieger Reinigung und Winter- wartung Fahrbahn und Gehwege	Keine städt. Winter- wartung	Bemerkungen
				Stadt Reinigung Fahrbahn u. Winter- wartung Fahrbahn	Stadt Winter- wartung Fahrbahn			
				Anlieger Reinigung und Winter- wartung Gehwege	Anlieger Reinigung Fahrbahn u. Gehwege, Winter- wartung Gehwege			
372	GÖRLITZER STRAÙE	VS	I	X				
373	GRABENSTRASSE	OB			X			Von Alter Markt bis Am Steinberg
374	GRABENSTRASSE	OB				X		Städtische Stichstraße zu den Häusern Nrn. 18 u. 20 und städtischer Stichweg zum Bolzplatz
375	GRABENSTRASSE	OB					X	Fußläufige Verbindung zur Vogelsangstraße
376	GRACHT	GR			X			
377	GRADOPARK	LI					X	
378	GRENZWEG	WE			X			
379	GRENZWEG	WE				X		städtische Nebenstraßen/Stichwege
380	GRESSENICHER STRASSE	MA	III	X				
381	GRÜBERSTRASSE	OB				X		
382	GRÜNER WEG	BÜ	II	X				
383	GRÜNTALSTRASSE	OB	I	X				
384	GUSTAV-STRESEMANN- STRASSE	VS				X		
385	GUSTAV- WASSILKOWITSCH- PLATZ	AT	IV	X				Verlängerung der Rhenaniastraße bisher unter Hauptbahnhof gelistet
386	GUT KÖTTENICH	GR					X	Außerhalb geschlossener Ortslage
387	GUT LOHMÜHLE	OB					X	Außerhalb geschlossener Ortslage
388	GUT SCHWARZENBRUCH	AT					X	Außerhalb geschlossener Ortslage
389	GUT SCHWARZENBURG	DO					X	Außerhalb geschlossener Ortslage
390	GUT TANNENBUSCH	BÜ					X	Außerhalb geschlossener Ortslage
391	HABICHTWEG	BÜ					X	Privatstraße
392	HAHNER STRASSE	VE					X	Außerhalb der Ortsdurchfahrt
393	HALDENSTRASSE	AT					X	Unbefestigte Privatstraße
394	HAMICHER WEG	GR			X			Von Römerstraße bis Dechant-Willms- Straße
395	HAMICHER WEG	GR				X		Von Dechant-Willms-Straße bis Anbau- ende
396	HAMMERBENDSTRASSE	ZW				X		
397	HAMMERBERG	OB			X			
398	HAMMERBERG	OB				X		Stichweg zu den Häusern Nrn. 6, 8, 14, 25, 27, 29, 31
399	HAMMERWALD	OB					X	Außerhalb geschlossener Ortslage
400	HAMM-MÜHLE	AT				X		Städtischer Straßenteil
401	HAMM-MÜHLE	AT					X	Privatstraße
402	HAMMSTRASSE	AT			X			Von Friedhofstraße bis Pastor-Keller- Straße
403	HAMMSTRASSE	AT				X		Von Pastor-Keller-Straße bis Atsch Dreieck, Stichstraßen
404	HANS-BÖCKLER-STRASSE	VS			X			
405	HARDTHOVER WEG	SH	IV				X	Außerhalb der Ortsdurchfahrt
406	HASENCLEVERSTRASSE	AT	IV	X				
407	HASSENBERG	BÜ					X	Außerhalb geschlossener Ortslage
408	HASTENRATHER STRASSE	DB	I	X				Bis Einmündung „Am Lindchen“
409	HAUMÜHLE	MÜ					X	Außerhalb geschlossener Ortslage
410	HAUPTBAHNHOF	AT						Nur noch nachrichtlich; jetzt unter der Bezeichnung Gustav-Wassilkowitsch-

Lfd. Nr.	Straße	Orts- teil	Kehr- bezirk	Reinigung und Winterwar- tung nach §§ 2 und 3 der Satzung		Anlieger Reinigung und Winter- wartung Fahrbahn und Gehwege	Keine städt. Winter- wartung	Bemerkungen
				Stadt Reinigung Fahrbahn u. Winter- wartung Fahrbahn	Stadt Winter- wartung Fahrbahn			
				Anlieger Reinigung und Winter- wartung Gehwege	Anlieger Reinigung Fahrbahn u. Gehwege, Winter- wartung Gehwege			
								Platz
411	HEERWEG	AT					X	Privatstraße
412	HEIDESTRAÙE	DB			X			Von Höhenstraße bis Nelkenweg (Feu- erwehr)
413	HEIDESTRAÙE	DB				X		Von Nelkenweg bis Astern- weg/Lupinenweg
414	HEIMSTRAÙE	MA				X		
415	HEINRICH-BÖLL-PLATZ	OB				X		
416	HEINRICH-HAMACHER- WEG	VE				X		
417	HEINRICHSTRAÙE	MÜ			X			Ohne verkehrsberuhigten Bereich
418	HEINRICHSTRAÙE	MÜ				X		Nur verkehrsberuhigter Bereich
419	HEINRICH-WILLMS- STRAÙE	DB				X		
420	HEINZ-KAMPS-PLATZ	MÜ	II	X				Einmündungsbereich Prämienstraße – Bachstraße ohne eigene Funktion zur Erschließung von Grundstücken
421	HEKETWEG	BÜ			X			Von Hostetstraße bis Münsterblick
422	HEKETWEG	BÜ				X		Von Münsterblick bis Auf der Höhe
423	HEKETWEG	BÜ				X		Stichstraße und Stichweg zu den Häu- sern Nrn. 62, 64 und 66, daran an- schließend
424	HEKETWEG	BÜ					X	Fußweg zur Konrad-Adenauer-StraÙe
425	HELLEBENDSTRAÙE	ZW			X			
426	HERMANN-LÖNS-STRAÙE	AT				X		
427	HERMANN-RITTER- STRAÙE	ST			X			
428	HERMANNSTRAÙE	UN			X			
429	HERZOGSTRAÙE	DB				X		
430	HITZBERG	GR					X	Außerhalb geschlossener Ortslage
431	HOCHWEGER HOF	DB					X	Privatweg (außerhalb geschlossener Ortslage)
432	HOF ELGERMÜHLE	BÜ					X	Private Stichstraße
433	HOF WEIDE	UN				X		
434	HOFGASSE	BR					X	Wirtschaftsweg
435	HÖHENKREUZWEG	BÜ			X			
436	HÖHENKREUZWEG	BÜ				X		Stichwege
437	HÖHENKREUZWEG	BÜ					X	Fußläufige Verbindung zum Münster- blick
438	HÖHENSTRAÙE	DB	I	X				Von Birkengangstraße bis Duffenter Straße
439	HÖHENSTRAÙE	DB			X			Von Duffenter Straße bis K 6 n
440	HOHLSTRAÙE	SH			X			
441	HOHLSTRAÙE					X		StichstraÙen zu den Häusern Nrn. 1, 3, 18a, 18b, 20, 20a und 21, 23, 25, 27
442	HÖNIGER WEG	VE				X		
443	HOSTETSTRAÙE	BÜ	II	X				Von Konrad-Adenauer-StraÙe bis Ein- mündung „Auf der Höhe“ hinter dem Umspannwerk/Haus Nr. 162
444	HOSTETSTRAÙE	BÜ						Von Einmündung „Auf der Höhe“ hinter dem Umspannwerk/Haus Nr. 162 bis „Am Dolomitbruch“ - Busstrecke au- ßerhalb der geschlossenen Ortslage



Lfd. Nr.	Straße	Orts- teil	Kehr- bezirk	Reinigung und Winterwar- tung nach §§ 2 und 3 der Satzung		Anlieger Reinigung und Winter- wartung Fahrbahn und Gehwege	Keine städt. Winter- wartung	Bemerkungen
				Stadt Reinigung Fahrbahn u. Winter- wartung Fahrbahn	Stadt Winter- wartung Fahrbahn			
				Anlieger Reinigung und Winter- wartung Gehwege	Anlieger Reinigung Fahrbahn u. Gehwege, Winter- wartung Gehwege			
445	HUBERTINE-HEINE- STRAÙE	LI				X		
446	HUBERTUSSTRAÙE	BR				X		
447	HUFWEG	VI				X		
448	HÜTTENWEG	UN					X	Fußweg
449	IGELWEG	AT			X			
450	IGELWEG	AT				X		Angebauter Verbindungsweg zur Se- bastianusstraße
451	IGELWEG	AT					X	Fußläufige Verbindung zur Würselener Straße
452	ILEXWEG	DB				X		
453	IM BRÜHL	GR				X		
454	IM GINSTERFELD	MÜ				X		
455	IM GÜLDENEN MORGEN	DB				X		
456	IM HAHN	MA			X			HauptstraÙenzug und Stichstraße in Richtung Vichter Straße
457	IM HAHN	MA				X		Stichstraße zu den Häusern Nrn. 17, 19, 21, 23, 25
458	IM HAHN	MA					X	Fußwege zur Vichter Straße und Fuß- weg zum Markusplatz
459	IM HAMMER	SH				X		
460	IM HIRSCHFELD	AT			X			
461	IM HIRSCHFELD	AT				X		Städtischer Stichweg zu den Garagen
462	IM LOH	OB				X		
463	IM PESCH	MA				X		
464	IM PRIESTERLAND	BÜ					X	Wirtschaftsweg
465	IM REHGRUND	AT				X		
466	IM STEG	BR	III	X				
467	IM STEG	BR				X		Städtischer Stichweg zu den Häusern Nrn. 18, 18a, 20 (Wirtschaftsweg)
468	IM WINKEL	MA				X		
469	IM WINKEL	MA					X	Fußläufige Verbindung zur Schroiffstra- Ùe
470	IMGENBORN	VE				X		
471	IN DER DELL	BÜ			X			Von Bischofstraße bis GalmeistraÙe
472	IN DER DELL	BÜ				X		Stichweg
473	IN DER FAHRT	BR				X		
474	IN DER SCHAT	OB	I TBA	X				
475	INDUSTRIESTRAÙE	MA	III	X				
476	INGE-STOLL-STRAÙE	BR					X	Private Baustraße
477	IRISWEG	DB				X		
478	JÄGERHAUSSTRAÙE	ZW	III	X				Bis zum Ende der Ortsdurchfahrt
479	JÄGERHAUSSTRAÙE	ZW				X		Stichweg zu den Häusern Nm. 9 bis 13
480	JÄGERSFAHRT	VI			X			
481	JÄGERSFAHRT	VI				X		Stichwege zu Wohnhäusern
482	JAHNSTRÄE	AT			X			
483	JERIMIAS-HOESCH- STRAÙE	DB				X		
484	JERIMIAS-HOESCH- STRAÙE	DB					X	Verbindungsweg zwischen Jeremias- Hoesch-StraÙe und Matheis-Peltzer- Straße

Lfd. Nr.	Straße	Orts- teil	Kehr- bezirk	Reinigung und Winterwar- tung nach §§ 2 und 3 der Satzung		Anlieger Reinigung und Winter- wartung Fahrbahn und Gehwege	Keine städt. Winter- wartung	Bemerkungen
				Stadt Reinigung Fahrbahn u. Winter- wartung Fahrbahn	Stadt Winter- wartung Fahrbahn			
				Anlieger Reinigung und Winter- wartung Gehwege	Anlieger Reinigung Fahrbahn u. Gehwege, Winter- wartung Gehwege			
485	JOASWERK	SH			X			
486	JOHANNESSTRAÙE	VI			X			Von Am Weiherchen bis Feldstraße und von Kranzberstraße bis Auf der Kloos
487	JOHANNESSTRAÙE	VI					X	Von Feldstraße bis Kranzbergstraße
488	JOHANN-VON-ASTEN- STRAÙE	DB				X		
489	JOHANN-VON-ASTEN- STRAÙE	DB					X	Fußwege zur Matheis-Peltzer-StraÙe und zur Saarstraße
490	JORDANPLATZ	UN					X	Parkplatz
491	JORDANSBERG	ST			X			
492	JORDANSTRAÙE	ST				X		
493	JOSEFINE-WIRTZ- STRAÙE	DB					X	Private Baustraße
494	JOSEFSTRAÙE	DB	I	X				Von Höhenstraße bis Einmündung Enzianweg
495	JOSEFSTRAÙE	DB				X		Von Enzianweg bis zum Ende der geschlossenen Ortslage und städtische Stichstraße zu den Häusern Nrn. 51 bis 57
496	JOSEF-VON-GÖRRES- STRAÙE	DB	I	X				
497	JUNKERSHAMMER	ZW					X	Außerhalb geschlossener Ortslage
498	KAHLENBERGSTRAÙE	ZW			X			Von Jägerhausstraße bis Roggental- straße
499	KAHLENBERGSTRAÙE	ZW					X	Ab Roggentalstraße (außerhalb der geschlossenen Ortslage
500	KAISERPLATZ	OB	I	X				
501	KANTSTRAÙE	MA				X		
502	KAPLAN-JOSEPH- DUNKEL-PLATZ	UN				X		
503	KAPUZINERWEG	VS			X			
504	KARL-ARNOLD-STRAÙE	VS				X		
505	KARL-FRED-DAHMEN- STRAÙE	DB					X	Private Baustraße
506	KARLSTRAÙE	AT			X			
507	KASTANIENWEG	BR			X			
508	KÄTHE-REINARTZ- STRAÙE	DB					X	Private Baustraße
509	KATZHECKE	OB	I TBA	X				Ohne Häuser Nrn. 30 bis 36 und 27 bis 33
510	KATZHECKE	OB				X		Nur Häuser Nrn. 30 bis 36 und 27 bis 33
511	KATZHECKE	OB					X	Fußläufige Verbindung zur Klatterstraße
512	KELMESBERG	BÜ				X		
513	KELTENWEG	BR				X		
514	KIEBITZWEG	LI					X	Privatstraße
515	KIEFERNWEG	WE			X			
516	KIRCHGASSE	BR				X		Angebauter Teil, daran anschließend
517	KIRCHGASSE	BR					X	Fußweg Kirchgasse nach Alt Breinig
518	KIRCHWEG	VE					X	Wirtschaftsweg
519	KIRCHHEID	BR			X			Von Corneliastraße bis Bertholdstraße
520	KIRCHHEID	BR				X		Von Bertholdstraße bis Stefanstraße
521	KLAPPERWEG	ZW				X		

Lfd. Nr.	Straße	Orts- teil	Kehr- bezirk	Reinigung und Winterwar- tung nach §§ 2 und 3 der Satzung		Anlieger Reinigung und Winter- wartung Fahrbahn und Gehwege	Keine städt. Winter- wartung	Bemerkungen
				Stadt Reinigung Fahrbahn u. Winter- wartung Fahrbahn	Stadt Winter- wartung Fahrbahn			
				Anlieger Reinigung und Winter- wartung Gehwege	Anlieger Reinigung Fahrbahn u. Gehwege, Winter- wartung Gehwege			
522	KLARA-FEY-WEG	DB			X			
523	KLATTERSTRAÙE	OB	I TBA	X				
524	KLATTERSTRAÙE	OB					X	Treppenabgang und Fußweg zum Spielplatz Richtung Mühlenstraße
525	KLEEFELDSTRAÙE	UN				X		
526	KLOSTERSTRAÙE	ZW			X			
527	KLUCKENSTEIN	VI			X			
528	KOCHSGASSE	VE			X			Von Vennstraße bis Teichstraße
529	KOCHSGASSE	VE				X		Von Teichstraße bis zum Ende der geschlossenen Ortslage
530	KOGELSHÄUSERSTRAÙE	VS	I	X				
531	KOGELSHÄUSERSTRAÙE	VS				X		Städtische Stichstraße (Häuser Nrn. 74, 74a, 74b, 76, 76a)
532	KOGELSHÄUSERSTRAÙE	VS					X	städtische Verbindungswege zur Schul- straße und zur Mittelstraße
533	KOHLBUSCHWEG	UN			X			
534	KOHLBUSCHWEG	UN			X			Treppenanlage
535	KOHLBUSCHWEG	UN					X	fußläufiger Verbindungsweg von der Treppenanlage entlang der Moschee zur Schneidmühle
536	KOLPINGSTRAÙE	MA				X		
537	KÖNIGIN-ASTRID- STRAÙE	AT			X			HauptstraÙenzug
538	KÖNIGIN-ASTRID- STRAÙE	AT				X		Überfahrten über die Entwässerungs- gräben zu den Gewerbegrundstücken
539	KÖNIGSBERGER STRAÙE	VS	I	X				
540	KÖNNESBEND	VI			X			
541	KÖTTENICHER WEG	GR				X		Von Römerstraße bis zum Ende der geschlossenen Ortslage
542	KONRAD-ADENAUER- STRAÙE	BÜ	II	X				
543	KONRAD-ADENAUER- STRAÙE	BÜ				X		Städtischer Verbindungsweg zu Haus Nr. 70
544	KONRAD-ADENAUER- STRAÙE	BÜ					X	Verbindungsweg zum Peitschenweg
545	KORNBENDSTRAÙE	ZW			X			
546	KORNBENDSTRAÙE	ZW				X		Städtischer Stichweg zur Schule
547	KORTUMSTRAÙE	OB	I TBA	X				
548	KRAELGENWEG	VE				X		
549	KRÄHENWEG	BÜ					X	Privatstraße
550	KRAHFELD	BB					X	Wirtschaftsweg
551	KRÄMERSTERZ	GR			X			
552	KRANENSTERZSTRAÙE	BÜ	II	X				
553	KRANICHWEG	BR				X		
554	KRANZBERGSTRAÙE	VI				X		
555	KRAUSSTRAÙE	UN	I	X				
556	KRAUTHAUSENER STRAÙE	DO	III	X				Bis Ende Ortsdurchfahrt
557	KRAUTHAUSENER STRAÙE	DO				X		Städtischer Stichweg zu den Häusern Nrn. 11, 13, 13a, 13b, 15 und 17
558	KRAUTLADE	UN				X		
559	KREUZFELD	MA				X		Von Vichter Straße bis Im Pesch

Lfd. Nr.	Straße	Orts- teil	Kehr- bezirk	Reinigung und Winterwar- tung nach §§ 2 und 3 der Satzung		Anlieger Reinigung und Winter- wartung Fahrbahn und Gehwege	Keine städt. Winter- wartung	Bemerkungen
				Stadt Reinigung Fahrbahn u. Winter- wartung Fahrbahn	Stadt Winter- wartung Fahrbahn			
				Anlieger Reinigung und Winter- wartung Gehwege	Anlieger Reinigung Fahrbahn u. Gehwege, Winter- wartung Gehwege			
560	KREWINKEL	MA			X			Von Krewinkeler Straße bis zum jewei- ligen Ende der geschlossenen Ortslage
561	KREWINKEL	MA				X		Stichwege zu den Häusern Nrn. 48 bis 52 und 54a
562	KREWINKELER STRAÙE	MA	III	X				
563	KROKUSWEG	DB			X			Von Höhenstr. bis Haus Nr. 15
564	KROKUSWEG	DB				X		Ab Haus Nr. 16/17 bis Ende
565	KROKUSWEG	DB					X	Fußläufige Verbindung zum Pfarrer- Carl-Lauterbach-WEG
566	KUPFERMEISTERSTRAÙE	UN	I	X				
567	KURT-SCHUMACHER- STRAÙE	MA	III	X				Bis Ende Ortsdurchfahrt
568	LAMERSIEFEN	SH			X			Von Nideggener Straße bis zum Ende der geschlossenen Ortslage
569	LANGER MORGEN	VE				X		
570	LANGER RANKEN	MA					X	Privatstraße
571	LANGERWEHER STRAÙE	SH	IV	X				Bis Haus Nr. 19 bzw. 32 (Ende der Ortsdurchfahrt)
572	LAURENTIUSSTRAÙE	GR				X		
573	LAVENDELWEG	DB				X		
574	LEHMKAULWEG	BÜ	II	X				
575	LEIMBERG	VS	IV	X				
576	LEIMBERG	VS				X		Städtische Stichstraße zu den Häusern Nrn. 15, 17, 19, 21, 23, 25
577	LEONHARD- SCHLEICHER-STRAÙE	DB				X		
578	LEONARD- SCHLEICHER-STRAÙE	DB					X	Fußwege zur Matheis-Peltzer-StraÙe und zur Simon-Lynen-StraÙe
579	LERCHENWEG	LI	II	X				HauptstraÙenzug von ArdenneustraÙe bis Walther-Dobbelmann-StraÙe auÙer VerbindungsstraÙen
580	LERCHENWEG	LI			X			VerbindungsstraÙen zum Elsterweg
581	LERCHENWEG	LI				X		Verbindungsstraße zum Elsterweg entlang den Häusern Nrn. 2 – 10 und Verbindungsweg zur Walther- Dobbelmann-StraÙe entlang den Häu- sers Nrn. 1-3 und sämtliche Stichwege
582	LEUWSTRAÙE	VI	III	X				
583	LEUWSTRAÙE	VI				X		Städtischer Stichweg zu Haus Nr. 117
584	LEUWSTRAÙE	VI					X	Private Stichwege zu den Häusern Nrn. 4, 6, 8
585	LILIENWEG	DB			X			
586	LILIENWEG	DB				X		Stichstraße (Häuser Nrn. 32, 34, 41, 43, 45, 47, 49 und 51)
587	LINDBERGHSTRAÙE	MA				X		
588	LINDENSTRAÙE	MÜ			X			
589	LOHRSTRAÙE	MÜ	II	X				
590	LOHRSTRAÙE	MÜ					X	Fußläufige Verbindung zur Walther- Dobbelmann-StraÙe
591	LOTHRINGER STRAÙE	OB					X	Nicht angebaut
592	LUCHSWEG	AT				X		
593	LUCIAWEG	OB	I TBA	X				Von Burgstraße bis Haus Nr. 10
594	LUCIAWEG	OB			X			Ab Haus Nr. 12 bis Klatterstraße

Lfd. Nr.	Straße	Orts- teil	Kehr- bezirk	Reinigung und Winterwar- tung nach §§ 2 und 3 der Satzung		Anlieger Reinigung und Winter- wartung Fahrbahn und Gehwege	Keine städt. Winter- wartung	Bemerkungen
				Stadt Reinigung Fahrbahn u. Winter- wartung Fahrbahn	Stadt Winter- wartung Fahrbahn			
				Anlieger Reinigung und Winter- wartung Gehwege	Anlieger Reinigung Fahrbahn u. Gehwege, Winter- wartung Gehwege			
595	LUDWIG-PHILIPP-LUDE- PLATZ	OB				X		
596	LUISENWEG	WE				X		
597	LUISENWEG	WE					X	Fußläufiger Verbindungsweg zwischen Luisenweg und Mausbacher Straße
598	LUPINENWEG	DB			X			
599	MALMEDYER STRAÙE	DB	I	X				Von Obere Donnerbergstraße bis Untere Donnerbergstraße
600	MALMEDYER STRAÙE	DB			X			Städtische Stichstraße von Haus Nr. 14 bis Ende
601	MARGERITTENWEG	DB				X		
602	MARIE-JUCHACZ-PARK	LI					X	
603	MARIENSTRASSE	DO			X			Von Pfarrer-Gau-StraÙe bis zum Ende der geschlossenen Ortslage
604	MARKT	GR			X			
605	MARKUSPLATZ	MA	III	X				Von Kurt-Schumacher-Str. bis Gresse- nicher Straße
606	MARKUSPLATZ	MA	III	X				Von Kurt-Schumacher-Str. bis Krewin- keler Straße
607	MARKUSPLATZ	MA	III		X			Auf dem Platz
608	MARTINSTRASSE	DB			X			Von Höhenstraße bis Albert- Schweitzer-StraÙe
609	MARTINSTRASSE	DB				X		Von Albert-Schweitzer-StraÙe bis zum Ende, Stichwege und angebaute Ver- bindungsweg (Treppenanlage) zur Unteren Donnerbergstraße
610	MATHEIS-PELTZER- STRASSE	DB				X		
611	MATHIASCHACHT	VS				X		
612	MAUERSTRASSE	MÜ	II	X				
613	MAUERSTRASSE	MÜ					X	Fußläufige Verbindung zur Straße Zur alten Glashütte
614	MAUSBACHER STRASSE	WE	IV	X				Von Dorfstraße bis Häuser Nrn. 30, 39
615	MAUSBACHER STRASSE	WE				X		Städtischer Stichweg zu den Häusern Nrn. 17 bis 17b
616	MAUSBACHER STRASSE	WE						Außerhalb geschlossener Ortslage
617	MEIGENSTRASSE	MÜ				X		
618	MEISENWEG	LI			X			
619	MEMELSTRASSE	VS	I	X				
620	MEMELSTRASSE	VS				X		Städtischer Stichweg zu den Garagen
621	MICHAELSTRASSE	DB				X		
622	MILANWEG	LI				X		
623	MITTELSTRASSE	VS	I	X				
624	MITTELSTRASSE	VS				X		Städtischer Verbindungsweg zur Ko- gelhäuserstraße
625	MITTELSTRASSE	VS					X	Privater Stichweg zu den Häusern Nrn. 61, 63, 65
626	MOHNWEG	DB				X		Von Efeuweg bis Irisweg
627	MOHNWEG	DB					X	Von Efeuweg bis Wendehammer, noch nicht angebaut, noch kein WD
628	MORITZ-KRAUS-PLATZ	OB					X	Nur nachrichtlich Aufweitung der Klat- terstraße ohne eigene Funktion zur Erschließung von Grundstücke
629	MOZARTSTRASSE	AT			X			

Lfd. Nr.	Straße	Orts- teil	Kehr- bezirk	Reinigung und Winterwar- tung nach §§ 2 und 3 der Satzung		Anlieger Reinigung und Winter- wartung Fahrbahn und Gehwege	Keine städt. Winter- wartung	Bemerkungen
				Stadt Reinigung Fahrbahn u. Winter- wartung Fahrbahn	Stadt Winter- wartung Fahrbahn			
				Anlieger Reinigung und Winter- wartung Gehwege	Anlieger Reinigung Fahrbahn u. Gehwege, Winter- wartung Gehwege			
630	MOZARTSTRAÙE	AT				X		Stichwege
631	MÜHLENER MARKT	UN	I TBA	X				
632	MÜHLENER RING	UN	I	X				
633	MÜHLENRÖTSCHEN					X		
634	MÜHLENSTRAÙE	OB	I TBA	X				
635	MÜHLENSTRAÙE	OB				X		Städtischer Stichweg zum Spielplatz (befahrbarer Teil bis Zufahrt Parkdeck)
636	MÜHLENSTRAÙE	OB					X	Fußweg zum Spielplatz und zum Trep- penaufgang Klatterstraße
637	MULARTSHÜTTER STRA- ÙE	VE	III	X				
638	MÜNSTERAU	VI	III	X				Von Eifelstraße bis Ende Ortsdurchfahrt
639	MÜNSTERAU	ZW					X	Außerhalb der Ortsdurchfahrt
640	MÜNSTERBACHSTRAÙE	AT	IV	X				
641	MÜNSTERBLICK	BÜ			X			
642	MÜNSTERBLICK	BÜ				X		Städtischer Stichweg zu den Häusern Nrn. 23 und 25
643	MÜNSTERSTRAÙE	VE					X	Außerhalb der Ortsdurchfahrt
644	MÜSGENSTRENK	VE				X		
645	NAPOLEONSWEG	DB					X	Städtischer Privat- weg/Interessentenweg
646	NARZISSENWEG	DB			X			Verbindungsstraße zwischen Lupinen- weg und Tulpenweg
647	NARZISSENWEG	DB				X		StraÙe entlang den Häusern Nrn. 1-19
648	NAßDORNWEG	VE				X		
649	NELKENWEG	DB				X		
650	NEPOMUCENUSMÜHLE	MÜ					X	Gebäude
651	NESSELRODEWEG	DB				X		
652	NEUENHAMMER	VI					X	Privatstraße zum Gebäudekomplex Neuenhammer – außerhalb geschlos- sener Ortslage
653	NEUSTRAÙE	BR	III	X				
654	NEUSTRAÙE	BR					X	Privater Stichweg zu den Häusern Nrn. 2, 2a, 4
655	NIDEGGENER STRAÙE	SH	IV	X				Von Daensstraße/Langerweher Straße bis Lamersiefen
656	NIDEGGENER STRAÙE	SH			X			Von Lamersiefen bis zur südlichen Ein- /Ausfahrt Parkplatz „Helenasruh“
657	NIDEGGENER STRAÙE	SH					X	Von südlicher Ein-/Ausfahrt Parkplatz „Helenasruh“ bis Talsperre - außerhalb geschlossener Ortslage
658	NIEDERHOF	DB					X	Privatweg - außerhalb geschlossener Ortslage
659	NIEDERHOFSTRAÙE	MA			X			
660	NIKOLAUSSTRAÙE	UN	I	X				
661	NORDSTRAÙE	AT				X		einschließlich Verbindungsstraße Rich- tung An den Sandgruben
662	OBERE DONNERBERG- STRAÙE	DB	I	X				
663	OBERE STEINFURT	VS	IV	X				
664	OBERFELD	MA				X		
665	OBERSTEINSTRAÙE	BÜ	II	X				Bis Haus Nr. 74/81
666	ODERWEG	DB					X	Fußweg

Lfd. Nr.	Straße	Orts- teil	Kehr- bezirk	Reinigung und Winterwar- tung nach §§ 2 und 3 der Satzung		Anlieger Reinigung und Winter- wartung Fahrbahn und Gehwege	Keine städt. Winter- wartung	Bemerkungen
				Stadt Reinigung Fahrbahn u. Winter- wartung Fahrbahn	Stadt Winter- wartung Fahrbahn			
				Anlieger Reinigung und Winter- wartung Gehwege	Anlieger Reinigung Fahrbahn u. Gehwege, Winter- wartung Gehwege			
667	OFFERMANN-PLATZ	OB	I TBA	X				
668	OLOF-PALME- FRIEDENSPLATZ	ST				X		
669	OSTSTRAßE	DB	I	X				
670	OSTSTRAßE	DB				X		Angebauter Verbindungsweg zur Ritze- feldstraße
671	OSTSTRAßE	DB				X		Stichweg zur Pommernstraße entlang den Häusern Nrn. 55 und 57 sowie angebauter Teil des städt. Verbind- ungsweges zur Unteren Donnerberg- straße, daran anschließend
672	OSTSTRAßE	DB					X	Fußläufiger Verbindungsweg zur Unte- ren Donnerbergstraße sowie Privatweg zu Haus Nr. 5 und private Stichwege zu den Häusern Nrn. 37, 39, 41, 43
673	OTTO-LILIENTHAL- STRAßE	DB			X			
674	OTTO-LILIENTHAL- STRAßE	DB				X		Städtische Stichstraße zu den Häusern Nrn. 19, 20, 21, 22, 22a, 33, 34, 35, 37 und Stichstraße zum Sportplatz
675	PARKSTRAßE	GR			X			
676	PASTOR-KELLER- STRAßE	AT			X			
677	PEITSCHENWEG	BÜ	II	X				
678	PEITSCHENWEG	BÜ				X		Verbindungsweg zur Konrad-Adenauer- Straße
679	PEITSCHENWEG	BÜ					X	Private Stichwege zu den Häusern Nrn. 10c, 19, 21, 23
680	PESTALOZZISTRASSE	MA				X		
681	PFARRER-GAU-STRAßE	DO	III	X				Bis Ende Ortsdurchfahrt
682	PFARRER-GAU-STRAßE	DO				X		Städtischer Stichweg zu den Häusern Nrn. 49-63 und Stichweg zu Häusern Nrn. 20 und 24
683	PFARRER-CARL- LAU- TERBACH-WEG	DB					X	Fußweg
684	PFARRER-KARL- SCHEIDT-WEG	MÜ				X		
685	PFARRER-PETERS-WEG	VE			X			
686	PFARRER-PETERS-WEG	VE				X		städtischer Stichweg zu den Häusern Nrn. 11, 12 und zum Spielplatz
687	PFARRER-PETERS-WEG	VE					X	Fußläufiger Verbindungsweg zur Vennstraße
688	PFARRER-WERR-WEG	MÜ					X	Fußläufige Verbindung von der Amalia- straße zum Erlenweg durch den Fried- hof Münsterbusch
689	PFAUENWEG	LI				X		
690	PILLAUWEG	VS				X		
691	PIROLWEG	LI	II	X				Von Auf der Liester bis Fasanenweg
692	PIROLWEG	LI				X		Von Fasanenweg bis Walther- Dobbelmann-Straße
693	PLATENHAMMER	VI					X	Privatstraße zum Gebäudekomplex Platenhammer – außerhalb geschlos- sener Ortslage
694	PLÄTSCHENBEND	VE				X		
695	PLÄTSCHENBEND	VE					X	Fuläufige Verbindung von der Straße Plätschenbend zur Straße Vennhof

Lfd. Nr.	Straße	Orts- teil	Kehr- bezirk	Reinigung und Winterwar- tung nach §§ 2 und 3 der Satzung		Anlieger Reinigung und Winter- wartung Fahrbahn und Gehwege	Keine städt. Winter- wartung	Bemerkungen
				Stadt Reinigung Fahrbahn u. Winter- wartung Fahrbahn	Stadt Winter- wartung Fahrbahn			
				Anlieger Reinigung und Winter- wartung Gehwege	Anlieger Reinigung Fahrbahn u. Gehwege, Winter- wartung Gehwege			
								entlang der Straße Müsgenstrenk
696	POMMERNSTRAÙE	UN				X		
697	POSTSTRAÙE	GR			X			
698	POSTSTRAÙE	GR				X		Von Brühlstraße bis Schevenhütter Straße, vor Haus Nr. 57, städtische Stichwege zu den Häusern Nrn. 9, 23, 25, 27, 39 Verbindungswege zur Römerstraße
699	PRÄMIENSTRAÙE	MÜ	II	X				
700	PRÄMIENSTRAÙE	MÜ				X		Städtische Stichwege zu den Häusern Nrn. 127,127a,129,129a,131,131a,133, 133a, 135,135a,137,137a,184a,186, 186a,188, 188a, 267, 269, 273, 275, 277, 283, 285
701	PRÄMIENSTRAÙE	MÜ					X	Fußläufige Verbindung zum Schafberg
702	PRATTELSACKSTRAÙE	UN	I	X				Von Nikolausstraße bis Krausstraße
703	PRATTELSACKSTRAÙE	UN				X		Von Krausstraße bis Mohlenbend
704	PROBSTEISTRÄÙE	AT				X		
705	PROPST-GRÜBER- STRAÙE	MÜ					X	Private Baustraße
706	PÜMPCHEN	UN				X		
707	PÜTZWEG	VI			X			
708	PÜTZWEG	VI				X		Städtischer Stichweg zu den Häusern Nrn. 6 und 8
709	QUELLSTRAÙE	GR			X			
710	QUELLSTRAÙE	GR				X		Städtischer Stichweg zu den Häusern Nrn. 10,12,14,16 u. 18
711	RAIFFEISENSTRAÙE	BR	III	X				
712	RAIFFEISENSTRAÙE	BR				X		Städtischer Stichweg zu den Häusern Nm. 10a und 10b
713	RAINWEG	VE		X				Von Vennstraße bis Teichstraße und Zufahrt zur Seniorenwohnanlage Maria im Venn
714	RAINWEG	VE				X		Von Teichstraße bis zum Ende der geschlossenen Ortslage und Stichweg zu den Häusern Nrn. 2, 4, 6
715	RATHAUSSTRAÙE	ST	I	X				Von Kaiserplatz bis Salmstraße
716	RATHAUSSTRAÙE	ST	I TBA	X				Von Sönnentalstraße bis Kaiserplatz (Fußgängerzone )
717	REHHAG	BR					X	Wirtschaftsweg (außerhalb geschlossener Ortslage)
718	REITMEISTERWEG	BÜ	II	X				
719	REITMEISTERWEG	BÜ				X		Städtischer Stichweg zu den Häusern Nrn. 3a, 3b, 5a, 5b
720	REKTOR-KRANZHOF- PLATZ	BR			X			
721	REKTOR-KRANZHOF- PLATZ	BR					X	Fußläufige Verbindung zum Weißdornweg
722	REKTOR-SOLDIERER- WEG	MA			X			
723	REKTOR-SOLDIERER- WEG	MA						Fußläufige Verbindung zur Süssendeller Straße (außerhalb geschlossener Ortslage)
724	RENNSBEND	VE				X		



Lfd. Nr.	Straße	Orts- teil	Kehr- bezirk	Reinigung und Winterwar- tung nach §§ 2 und 3 der Satzung		Anlieger Reinigung und Winter- wartung Fahrbahn und Gehwege	Keine städt. Winter- wartung	Bemerkungen
				Stadt Reinigung Fahrbahn u. Winter- wartung Fahrbahn	Stadt Winter- wartung Fahrbahn			
				Anlieger Reinigung und Winter- wartung Gehwege	Anlieger Reinigung Fahrbahn u. Gehwege, Winter- wartung Gehwege			
725	RENNSBEND	VE					X	Fußläufige Verbindung zur Vennstraße
726	RHEIN-NASSAU-WEG	UN			X			
727	RHEIN-NASSAU-WEG	UN			X			Verbindungsweg zur Ritzefeldstraße
728	RHENANIASTRAÙE	AT	IV	X				
729	RHENANIASTRAÙE	AT			X			P + R – Platz Hauptbahnhof
730	RICKELSSIEF	BB				X		
731	RITZEFELDSTRAÙE	ST	I	X				
732	RITZEFELDSTRAÙE	ST				X		Städtischer Verbindungsweg zur Ost- straße und zu Haus Nr. 86
733	ROBERT-KOCH-STRAÙE	MA				X		
734	ROCHENHAUS	BR					X	Privatstraße
735	ROCHUSSTRAÙE	ZW				X		
736	RODERBURGMÜHLE	UN	I	X				
737	ROGGENTALSTRAÙE	ZW			X			
738	ROLANDSTRAÙE	BR				X		
739	ROLANDSTRAÙE	BR				X		Angebauter Verbindungsweg zur Ste- fanstraße
740	RÖMERSTRAÙE	GR	IV	X				Bis Ende Ortsdurchfahrt
741	RÖMERSTRAÙE	GR					X	Privater Stichweg zu den Häusern Nrn. 42, 44, 46, 48, 50, 52
742	RÖNNEBERG	BR	III	X				Innerhalb der Ortsdurchfahrt
743	ROSENHÜGEL	WE				X		
744	ROSENTALSTRAÙE	ST	I	X				
745	ROSENWEG	DB				X		
746	ROTDORNWEG	MÜ	II	X				
747	ROTE ERDE	GR			X			Von Rottstraße bis Einmündung Bovenheck
748	ROTE ERDE	GR				X		Von Bovenheck bis Anbauende (vor den Häusern Nrn. 15, 18, 20, 22 und 24)
749	ROTHER GASSE	MA				X		
750	ROTSCH	LI			X			
751	ROTSCH	LI					X	Fußläufige Verbindung zur Walther- Dobbelmann-StraÙe
752	ROTTSTRAÙE	GR	IV	X				
753	ROTTSTRAÙE	GR				X		Städtischer Stichweg zu den Häusern Nrn. 102 und 104
754	RUDOLFSTRAÙE	BR				X		
755	RUDOLFSTRAÙE	BR					X	Fußläufige Verbindung zum Sonnen- weg
756	RUMPENSTRAÙE	VI			X			
757	RUMPENSTRAÙE	VI				X		Städtische Stichstraße zu den Häusern Nrn. 15, 21, 23
758	RÜST	BB				X		Von Am Tomborn bis Haus Nr. 107
759	RÜST	OB				X		Abzweigung von Waldfriede, außerhalb geschlossener Ortslage
760	SAARSTRAÙE	DB			X			
761	SAARSTRAÙE	DB					X	Privater Stichweg zu den Häusern Nrn. 4, 6 und 11, 15
762	SALBEIWEG	DB				X		
763	SALMSTRAÙE	UN	I	X				

Lfd. Nr.	Straße	Orts- teil	Kehr- bezirk	Reinigung und Winterwar- tung nach §§ 2 und 3 der Satzung		Anlieger Reinigung und Winter- wartung Fahrbahn und Gehwege	Keine städt. Winter- wartung	Bemerkungen
				Stadt Reinigung Fahrbahn u. Winter- wartung Fahrbahn	Stadt Winter- wartung Fahrbahn			
				Anlieger Reinigung und Winter- wartung Gehwege	Anlieger Reinigung Fahrbahn u. Gehwege, Winter- wartung Gehwege			
764	SAMARITANERSTRAÙE	ST	I	X				HauptstraÙenzug
765	SAMARITANERSTRAÙE	ST				X		Zuwegung zum Heim des Guten Sama- ritan
766	SCHAFBERG	MÜ	II	X				
767	SCHAFBERG	MÜ				X		Städtischer Stichweg zu den Häusern Nrn. 11 bis 39 und 12 bis 38
768	SCHARTSTRAÙE	ZW			X			Bis Forstiansbend
769	SCHARTSTRAÙE	ZW				X		Von Forstiansbend bis Ende geschos- sene Ortslage, Häuser Nrn. 34, 36, 36a, 38, 51 und 53
770	SHELLERGÄßCHEN	ST				X		Von Hermann-Ritter-StraÙe bis Haus- Nr.12, daran anschließend
771	SHELLERGÄßCHEN	ST					X	Fußläufige Verbindung zum Scheller- weg
772	SHELLERWEG	ST	I	X				Von RathausstraÙe bis EuropastraÙe
773	SHELLERWEG	MÜ	II	X				Von EuropastraÙe bis CockerillstraÙe
774	SHELLERWEG	MÜ					X	Privater Stichweg zu den Häusern Nrn. 122, 124, 126
775	SHELLERWINKEL	MÜ					X	
776	SHELLERWINKEL	MÜ					X	Private StichstraÙe zu den Häusern Nrn. 11 bis 17
777	SCHEVENHÜTTER MÜH- LE	SH			X			
778	SCHEVENHÜTTER STRA- ÙE	GR	IV	X				Bis Ende Ortsdurchfahrt
779	SCHEVENHÜTTER STRA- ÙE	GR					X	Private StichstraÙe zu den Häusern Nrn. 27, 29, 31, 33, 37 und 39
780	SCHILLERSTRAÙE	WE	IV	X				HauptstraÙenzug von DorfstraÙe bis RömerstraÙe (L11)
781	SCHILLERSTRAÙE	WE				X		NebenstraÙen und Stichwege
782	SCHLOSSBERG	UN	IV	X				Gehört zum Kehrbezirk IV (Atsch)
783	SCHMITZACKER	BÜ				X		
784	SCHNEIDMÜHLE	UN	IV	X				
785	SCHNEIDMÜHLE	UN				X		Städtische StichstraÙen zu den Häu- sern Nrn. 1 bis 7; 25 bis 25c; 61 bis 79a; 89 bis 109 und 115 bis 123a
786	SCHNEPFENBERG	VE					X	Außerhalb geschlossener Ortslage
787	SCHNORRENFELD	AT				X		
788	SCHOMET	BR					X	Außerhalb geschlossener Ortslage
789	SCHÖNE AUSSICHT	BÜ				X		
790	SCHROIFFSTRAÙE	MA			X			Bis Häuser Nrn. 55 und 58
791	SCHROIFFSTRAÙE	MA				X		Stichweg zu Haus Nr. 5
792	SCHUBERTSTRAÙE	AT				X		
793	SCHULSTRAÙE	VS	I	X				
794	SCHÜTZHEIDE	BR	III	X				
795	SCHÜTZHEIDE	BR				X		Städtischer Stichweg zu den Häusern Nrn. 24, 24a, 26, 28
796	SCHÜTZHEIDE	BR					X	Stichweg zum Sportplatz
797	SCHWARZER WEG	UN	I	X				
798	SEBASTIANUSSTRAÙE	AT	IV	X				Bis Ende Ortsdurchfahrt
799	SEBASTIANUSSTRAÙE	AT				X		Städtischer Verbindungsweg zu den Häusern Nrn. 75, 77, 77a, 79, 81, 83 und angebauter städtischer Verbin-

Lfd. Nr.	Straße	Orts- teil	Kehr- bezirk	Reinigung und Winterwar- tung nach §§ 2 und 3 der Satzung		Anlieger Reinigung und Winter- wartung Fahrbahn und Gehwege	Keine städt. Winter- wartung	Bemerkungen
				Stadt Reinigung Fahrbahn u. Winter- wartung Fahrbahn	Stadt Winter- wartung Fahrbahn			
				Anlieger Reinigung und Winter- wartung Gehwege	Anlieger Reinigung Fahrbahn u. Gehwege, Winter- wartung Gehwege			
								dungsweg zum Igelweg
800	SIEGWARTSTRAÙE	UN				X		
801	SILLEBEND	ZW				X		
802	SIMON-LYNEN-STRAÙE	DB				X		
803	SONNENTALSTRAÙE	OB	I TBA	X				Fußgängerzone
804	SONNENWEG	BR				X		
805	SPECHTWEG	LI					X	Privatstraße
806	SPERBERWEG	LI	II	X				
807	SPERBERWEG	LI					X	Privater Stichweg zu den Häusern Nrn. 13, 15, 17, 19
808	SPINNEREISTRAÙE	AT				X		
809	STADTRANDSIEDLUNG	DB				X		
810	STARWEG	LI					X	Privatstraße
811	STEFANSTRAÙE	BR	III	X				
812	STEFANSTRAÙE	BR				X		Stichweg zu den Häusern Nrn. 34, 34a
813	STEFFENSHÄUSCHEN						X	Gebäude
814	STEINACKER	WE				X		
815	STEINBACHSHOCHWALD	AT					X	Bauernhof
816	STEINBACHSTRAÙE	AT				X		
817	STEINFELDSTRAÙE	ST	I	X				
818	STEINFURT	VS	IV	X				
819	STEINWEG	OB	I	X				Von Zweifaller Straße bis Burgstraße
820	STEINWEG	OB	I TBA	X				Fußgängerzone (Unterer Steinweg), verkehrsberuhigter Bereich (Oberer Steinweg)
821	STEINWEG	OB					X	Privatstraße zu den Häusern Nrn. 76a, 76b, 76c, 76d, 76e, 76f und 76g
822	STETTINER STRAÙE	DB				X		
823	STETTINER STRAÙE	DB					X	Treppenanlage zur Wiesenstraße
824	STIELSGASSE	OB	I TBA	X				
825	STILLE GASSE	VI				X		
826	STOCKEMER STRAÙE	BR	III	X				
827	STOCKEMER STRAÙE	BR				X		Städtische Stichwege zu den Häusern Nm. 28, 28a, 28b, 28c, 28d
828	STOCKEMER STRAÙE	BR					X	Privater Stichweg zu Haus Nr. 59
829	STOLBERGER HECK	LI				X		
830	STOLBERGER HECK	LI					X	Privater Stichweg zu den Häusern Nrn. 2, 4, 5, 5a
831	SÜSSENDELL	MA				X		von Süssendeller Straße bis zum Wald- parkplatz beim ehemaligen Forsthaus
832	SÜSSENDELLER STRAÙE	MA	III	X				Von Vichter Straße bis zur Straße Im Hahn
833	SÜSSENDELLER STRAÙE	MA				X		von Im Hahn bis Süssendell, außerhalb geschlossener Ortslage
834	TALBAHNSTRAÙE	ST	I	X				
835	TALBAHNSTRAÙE	ST				X		ZOB und P + R – Platz Bahnhof Stol- berg -Mühle
836	TALSTRAÙE	MÜ	II	X				
837	TANNENBERGSTRAÙE	ZW				X		Von Dölscheidter Straße bis Forstians- bend
838	TANNENBERGSTRAÙE	ZW				X		Von Forstiansbend bis zum Ende der

Lfd. Nr.	Straße	Orts- teil	Kehr- bezirk	Reinigung und Winterwar- tung nach §§ 2 und 3 der Satzung		Anlieger Reinigung und Winter- wartung Fahrbahn und Gehwege	Keine städt. Winter- wartung	Bemerkungen
				Stadt Reinigung Fahrbahn u. Winter- wartung Fahrbahn	Stadt Winter- wartung Fahrbahn			
				Anlieger Reinigung und Winter- wartung Gehwege	Anlieger Reinigung Fahrbahn u. Gehwege, Winter- wartung Gehwege			
								geschlossenen Ortslage, Häuser Nrn. 46a, 46b, 48, 61, 63, 65 und 67
839	TAUBENWEG	BÜ				X		
840	TAUBENWEG	BÜ				X		Angebauter Verbindungsweg zur Stra- ße Uhlenhorst
841	TAUBENWEG	BÜ					X	Fußläufige Verbindung zur Walther- Dobbelman- Straße
842	TEICHSTRASSE	VE				X		
843	TIEFENTAL	BÜ	II	X				Innerhalb der Ortsdurchfahrt
844	TRAPPEGASSE	BR					X	Wirtschaftsweg (außerhalb geschlosse- ner Ortslage)
845	TRIFFELSWEG	GR				X		
846	TROCKENER WEIHER	DB	I	X				Häuser Nrn. 18 bis 84 und 21 bis 85
847	TROCKENER WEIHER	DB				X		Häuser Nrn. 1 bis 15 und 2 bis 16 (Steilstück)
848	TROCKENER WEIHER	DB					X	Privater Stichweg zu den Häusern Nrn. 17a bis 17c
849	TULPENWEG	DB				X		
850	TULPENWEG	DB				X		Städtischer Weg zu Haus Nr. 31
851	TURMBLICK	DB				X		
852	UHLENHORST	BÜ				X		
853	UMSTRASSE	VE				X		Von Vennstraße bis „Am Kalkofen“
854	UMSTRASSE	VE				X		Von Am Kalkofen bis Ende geschlosse- ne Ortslage
855	UNTER DEM KNIPP	VE				X		
856	UNTERE DONNERBERG- STRASSE	DB	I	X				
857	UNTERE DONNERBERG- STRASSE	DB				X		Städtischer Stichweg zu den Häusern Nrn. 72b bis 86
858	UNTERFELD	MA				X		
859	VEILCHENWEG	DB				X		
860	VELAUER BERG	VS	I	X				Von Eschweilerstraße bis Bischof- Ketteler- Straße einschließlich der ab- zweigenden Verbindung zur Straße „Alte Velau“
861	VELAUER BERG	VS				X		Von Bischof- Ketteler- Straße bis Aus- bauende
862	VENNHOF	VE					X	Privatstraße
863	VENNSTRASSE	VE	III	X				
864	VENNSTRASSE	VE					X	Private Stichwege zu den Häusern Nrn. 5, 9, 11, 11a und zu Haus Nr. 82
865	VICHTER STRASSE	MA	III	X				
866	VOGELSONGSTRASSE	OB	I TBA	X				Bis Haus Nr. 113
867	VOGELSONGSTRASSE	OB	I	X				Ab Haus Nr. 113 bis Ende
868	VOGELSONGSTRASSE	OB				X		Plätze vor den Häusern Nrn. 17 bis 37 sowie Haus Nr. 73 und Stichwege zu den Häusern Nrn. 14 und 16 sowie 20 bis 24
869	VON-EFFERN-WEG	DB				X		
870	VON-WERNER-STRASSE	ST				X		
871	VORSCHHOF	GR				X		
872	WALDFRIEDE	OB				X		
873	WALDSTRASSE	MA				X		

Lfd. Nr.	Straße	Orts- teil	Kehr- bezirk	Reinigung und Winterwar- tung nach §§ 2 und 3 der Satzung		Anlieger Reinigung und Winter- wartung Fahrbahn und Gehwege	Keine städt. Winter- wartung	Bemerkungen
				Stadt Reinigung Fahrbahn u. Winter- wartung Fahrbahn	Stadt Winter- wartung Fahrbahn			
				Anlieger Reinigung und Winter- wartung Gehwege	Anlieger Reinigung Fahrbahn u. Gehwege, Winter- wartung Gehwege			
874	WALLONISCHER RING	AT			X			Hauptstraßenzug
875	WALLONISCHER RING	AT				X		Überfahrten über die Entwässerungs- gräben zu den Gewerbegrundstücken
876	WALTHER- DOBBELMANN-STR.	LI	II	X				Von Lohrstraße/Schafberg bis Fasa- nenweg
877	WALTHER- DOBBELMANN-STR.	LI			X			Von Fasanenweg bis Ardennenstra- ße/Burgstütgen
878	WEHRSTRASSE	WE			X			
879	WEIDENSTRASSE	MÜ				X		
880	WEIHERSTRASSE	BR				X		
881	WEIßDORNWEG	BR			X			Von Stockemer Straße bis Eschenweg
882	WEIßDORNWEG	BR				X		Städtische Stichstraße von Eschenweg in Richtung Rektor-Kranzhoff-Platz und städtische Stichstraße in Richtung Friedhof
883	WEIßENBERG	MA						Außerhalb geschlossener Ortslage
884	WENAUER STRASSE	GR	IV	X				
885	WERKERBEND	ZW			X			
886	WERKSTRASSE	ZW	III	X				
887	WERKSTRASSE	ZW				X		Städtischer Stichweg zu den Häusern Nrn. 17, 19
888	WERTHER STRASSE	MA	III	X				
889	WERTHER STRASSE	MA					X	Privater Stichweg zu Haus Nr. 56
890	WESTSTRASSE	AT				X		einschließlich Verbindungsstraßen Richtung An den Sandgruben und Friedhofstraße
891	WICKENWEG	DB				X		
892	WIESENSTRASSE	DB	I	X				
893	WILHELMBUSCH	BÜ				X		
894	WILHELM-PITZ-STRASSE	BR	III	X				
895	WILHELM-PITZ-STRASSE	BR				X		Zuwegungen zu den Häusern Nrn. 20, 22, 24 und 26
896	WILLY-BRANDT-PLATZ	OB	I TBA	X				
897	WINTERSTRASSE	BR	III	X				Bis Ende Ortsdurchfahrt
898	WOLFSBERGSTRASSE	ZW			X			
899	WÜRSELENER STRASSE	AT	IV	X				
900	WÜRSELENER STRASSE	AT					X	Private Stichwege zu den Häusern Nrn. 13a,15,15a,17,17a, 27a, 27b, 27c, 81, 83, 85, 87, 89, 91, 93,105,107,109,111,115
901	WURSTGASSE	OB				X		
902	ZAUNSTRASSE	WE				X		
903	ZEHNTWEG	BR	III	X				
904	ZEHNTWEG	BR				X		Städtische Stichstraße zu den Häusern Nrn. 30, 32, 34 u. 36
905	ZEISIGWEG	LI	II	X				
906	ZU DEN MAAREN	VE			X			Von Vennstraße bis Am Kalkofen
907	ZU DEN MAAREN	VE				X		Häuser Nrn. 16, 17, 18 (außerhalb geschlossener Ortslage)
908	ZUM BACKOFEN	SH			X			Von Nideggener Straße bis Haus Nr. 21 bzw. 24
909	ZUM BACKOFEN	SH				X		Von Haus Nr. 21 bzw. 24 bis zum Ende

Lfd. Nr.	Straße	Orts- teil	Kehr- bezirk	Reinigung und Winterwar- tung nach §§ 2 und 3 der Satzung		Anlieger Reinigung und Winter- wartung Fahrbahn und Gehwege	Keine städt. Winter- wartung	Bemerkungen
				Stadt Reinigung Fahrbahn u. Winter- wartung Fahrbahn	Stadt Winter- wartung Fahrbahn			
				Anlieger Reinigung und Winter- wartung Gehwege	Anlieger Reinigung Fahrbahn u. Gehwege, Winter- wartung Gehwege			
								der Bebauung und Stichweg zu den Häusern Nrn. 13, 15, 17, 19, 19a, 23, 29
910	ZUM HOF	MA				X		Von Vichter Straße bis Im Pesch
911	ZUM HOF	MA					X	Wirtschaftsweg von Im Pesch in Rich- tung des landwirtschaftlichen Anwesens Zum Hof 20
912	ZUM SOLCHBACHTAL	ZW					X	Außerhalb geschlossener Ortslage
913	ZUR ALTEN GLASHÜTTE	MÜ				X		
914	ZUR FERNSICHT	ZW			X			
915	ZUR FERNSICHT	ZW				X		Städtischer Stichweg zu den Häusern Nrn. 12, 18, 20
916	ZUR SCHELL	ZW			X			
917	ZWEIFALLER STRAÙE	OB	I	X				Von Burgstraße bis Europastraße und von Europastraße bis zum Ende der Ortsdurchfahrt sowie Zufahrtsstraße zu Kaufland

Die im Straßenverzeichnis aufgeführten Straßen oder Plätze, die mit den Bemerkungen „Wirtschaftsweg/außerhalb geschlossener Ortslage/außerhalb der Ortsdurchfahrt/Privatstraße/private Stichstraße/privater Stichweg/fußläufige Verbindung/Fußweg/Bauernhof/Wohnhaus bzw. Gebäude“ näher bezeichnet werden, unterliegen nicht den Bestim- mungen der Straßenreinigungssatzung; sie sind nur der Vollständigkeit halber nachrichtlich aufgeführt.

Die Reinigung der Fahrbahnen durch die Stadt erfolgt nur innerhalb der geschlossenen Ortslagen bzw. bei klassifi- zierten Straßen innerhalb der festgesetzten Ortsdurchfahrten. Zur Fahrbahn gehören auch die Trennstreifen, be- festigten Seitenstreifen, die Bushaltestellenbuchten sowie die Radwege.

Die Reinigungspflicht der Anlieger umfasst die Fahrbahn und die Gehwege. Gehwege sind nicht nur die von der Fahrbahn durch Hochbord, Tiefbord oder Straßenentwässerungsrinne abgetrennten Verkehrsflächen für den Fuß- gängerverkehr, sondern alle StraÙenteile, deren Benutzung durch Fußgänger vorgesehen oder geboten ist. Als Gehwege gelten auch die gemeinsamen Rad- und Gehwege, sowie in Fußgängerzonen und verkehrsberuhigten Bereichen der in der Verkehrsfläche vor den Anliegergrundstücken liegende Streifen von 1,50 m Breite.

Die Winterwartung auf den Fahrbahnen innerhalb der geschlossenen Ortslagen bzw. bei klassifizierten Straßen innerhalb der Ortsdurchfahrten übernimmt die Stadt bei den im Straßenverzeichnis entsprechend gekennzeichne- ten Straßen selbst. Davon ausgenommen sind die Bereiche, die nicht den Bestimmungen der Straßenreinigungs- satzung unterliegen, des Weiteren die Straßen, StichstraÙen, Wege und Plätze, deren Winterwartung auf die An- lieger übertragen ist.

Die Winterwartung durch die Anlieger umfasst insbesondere das Schneeräumen auf den Gehwegen sowie das Bestreuen der Gehwege bei Schnee- und Eisglätte. Als Gehwege gelten bei der Winterwartung die bei der Stra- ßenreinigung im Einzelnen bezeichneten StraÙenteile. Bei Straßen ohne Gehwege in diesem Sinne (also Straßen die lediglich eine Fahrbahn haben) ist auf der Fahrbahn ein 1,50 m breiter Streifen als Gehweg zu räumen und zu streuen.

Von der Winterwartung ausdrücklich ausgenommen sind die im vorstehenden Straßenverzeichnis als fußläufige Verbindung oder Fußweg bezeichneten Verkehrsflächen. Sie sind bei der in der alphabetischen Folge vorderen StraÙe aufgeführt (Beispiel: lfd. Nr. 15, Alt Breinig, fußläufige Verbindung zum Keltenweg).

Die Einzelheiten zur Reinigung und zur Winterwartung ergeben sich aus den §§ 2 und 3 der Satzung der Kupferstadt Stolberg (Rhld.) über die Straßenreinigung und die Erhebung von Straßenreinigungsgebühren in der Fassung der 12. Änderungssatzung.

## BEKANNTMACHUNG

### Änderungssatzung vom 15.12.2021

(erneute Bekanntmachung mit Aktualisierung Flurstücke und Kataster)

### zur Änderung der Satzung der Kupferstadt Stolberg über die förmliche Festlegung des Sanierungsgebietes "Talachse Innenstadt" vom 08.04.2016

Der Rat der Kupferstadt Stolberg hat in seiner Sitzung am 14. Dezember 2021 aufgrund des § 142 des Baugesetzbuches (BauGB) und des § 7 der Gemeindeordnung für das Land Nordrhein-Westfalen (GO NRW), jeweils in der derzeit geltenden Fassung, folgende Satzung beschlossen:

#### § 1 Satzungsänderung

- (1) § 3 Satz 2 der Sanierungssatzung vom 08.04.2016 wird gestrichen.
- (2) § 2 Satz 2 und Satz 3 erhalten folgende Fassung:

Lage und Umfang des Satzungsgebietes sind aus dem dieser Satzung beigefügten Katasterplan (Anlage 1 – Stand November 2021) ersichtlich. Ferner wird auf die beigefügte Auflistung (Anlage 2 – Stand Dezember 2021) der Flurstücke im Satzungsgebiet verwiesen.

#### § 2 Inkrafttreten

Diese Satzung wird gemäß § 143 Abs. 1 BauGB mit ihrer Bekanntmachung im Amtsblatt der Kupferstadt Stolberg rechtsverbindlich.

#### Bekanntmachungsanordnung

Die vorstehende Satzung wird hiermit öffentlich bekannt gemacht.

Hinweise:

Auf die Bestimmungen des § 215 BauGB wird hingewiesen. Danach werden eine nach § 214 Abs. 1 Satz 1 Nr. 3 BauGB beachtliche Verletzung der dort bezeichneten Verfahrens- und Formvorschriften und nach § 214 Abs. 3 Satz 2 beachtliche Mängel des Abwägungsvorganges unbeachtlich, wenn sie nicht innerhalb eines Jahres seit Bekanntmachung dieser Satzung schriftlich gegenüber der Kupferstadt Stolberg geltend gemacht worden sind. Der Sachverhalt, der die Verletzung oder den Mangel begründen soll, ist darzulegen.

Außerdem wird auf die Vorschriften des § 7 (6) GO NRW hingewiesen, wonach eine Verletzung von Verfahrens- oder Formvorschriften der Gemeindeordnung für das Land Nordrhein-Westfalen beim Zustandekommen dieser Satzung nach Ablauf eines Jahres seit dieser Bekanntmachung nicht mehr geltend gemacht werden kann, es sei denn

- a) eine vorgeschriebene Genehmigung fehlt oder ein vorgeschriebenes Anzeigeverfahren wurde nicht durchgeführt,
- b) diese Satzung ist nicht ordnungsgemäß öffentlich bekannt gemacht worden,
- c) der Bürgermeister hat den Ratsbeschluss vorher beanstandet oder
- d) der Form- oder Verfahrensmangel ist gegenüber der Kupferstadt Stolberg vorher gerügt und dabei die verletzte Rechtsvorschrift und die Tatsache bezeichnet worden, die den Mangel ergibt.


Die Sanierungssatzung nebst Lageplan zur Gebietsabgrenzung und Auflistung der betroffenen Grundstücke wird vom Tag der Bekanntmachung an zu jedermanns Einsicht im Verwaltungsgebäude der Kupferstadt Stolberg, Abteilung für Stadtentwicklung und Umwelt, während der Öffnungszeiten montags bis freitags 8:30 bis 12:00 Uhr sowie donnerstags 14:00 bis 17:30 Uhr und nach telefonischer Vereinbarung bereitgehalten und auf Verlangen über seinen Inhalt Auskunft gegeben.

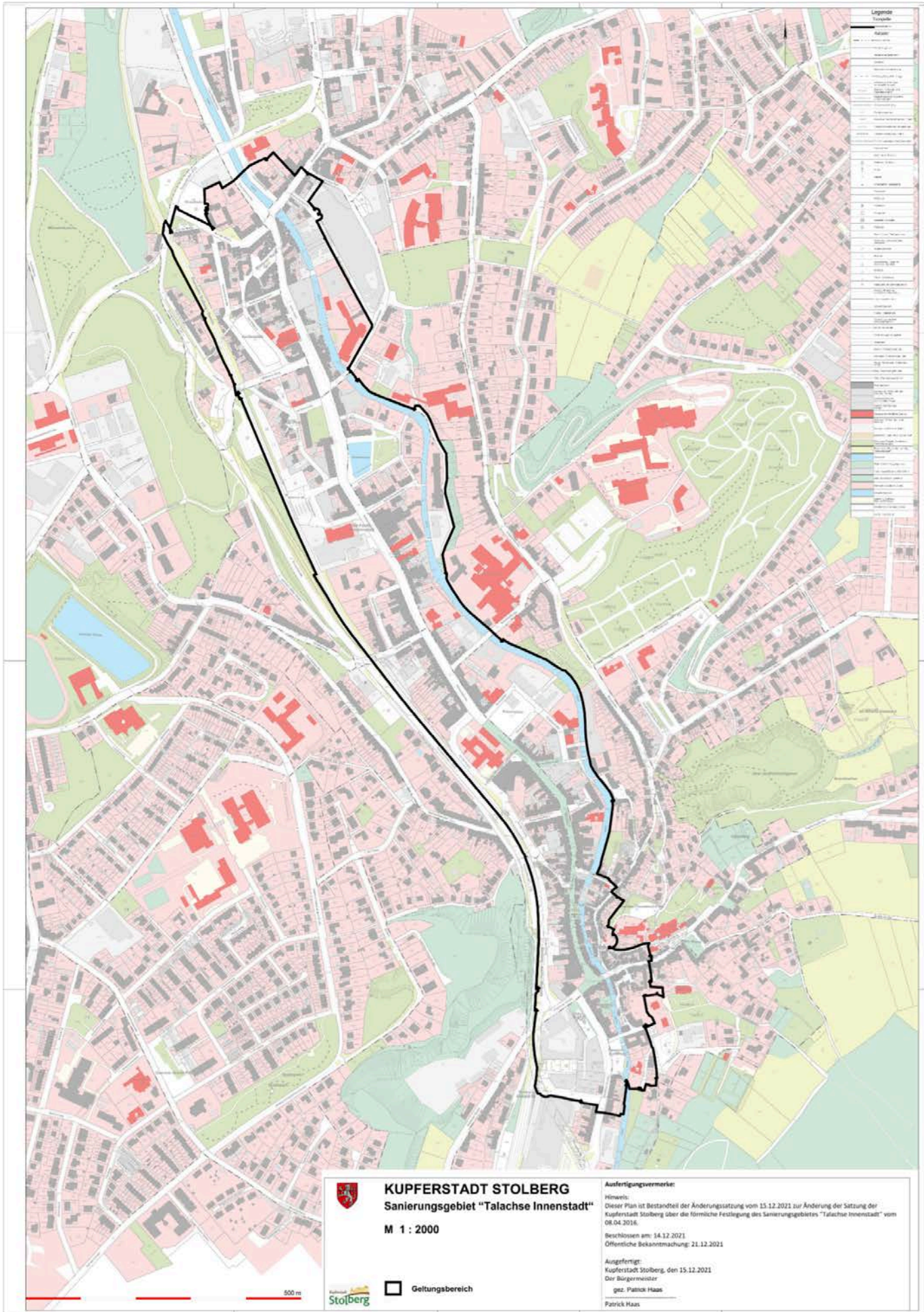
Stolberg, den 15.12.2021

Der Bürgermeister  
Patrick Haas

Aufgrund der vorhandenen Hochwasserschäden ist das Rathaus bis auf weiteres nicht für Besucher\*innen geöffnet. Aus diesem Grund liegt die Sanierungssatzung nebst Lageplan zur Gebietsabgrenzung und Auflistung der betroffenen Grundstücke vom Tag der Bekanntmachung an zu jedermanns Einsicht im Verwaltungsgebäude Frankentalstr. 16 (AOK Gebäude), 52222 Stolberg, offen.

Übersichtsplan:  
Sanierungsgebiet „Talachse Innenstadt“





**KUPFERSTADT STOLBERG**  
**Sanierungsgebiet "Talachse Innenstadt"**  
 M 1 : 2000

Geltungsbereich

**Ausfertigungsmerkmale:**  
 Hinweis:  
 Dieser Plan ist Bestandteil der Änderungsatzung vom 15.12.2021 zur Änderung der Satzung der Kupferstadt Stolberg über die förmliche Festlegung des Sanierungsgebietes "Talachse Innenstadt" vom 08.04.2016.  
 Beschlissen am: 14.12.2021  
 Öffentliche Bekanntmachung: 21.12.2021  
 Ausgefertigt:  
 Kupferstadt Stolberg, den 15.12.2021  
 Der Bürgermeister  
 gez. Patrick Haas  
 Patrick Haas



**Aufstellung der im Sanierungsgebiet "Talachse Innenstadt" gelegenen Grundstücken  
(nach Gemarkung, Flur, Flurstück) - in Verbindung mit dem zur Satzung gehörenden Plan**

Stand Dezember 2021

Gemarkung	Flur	Flurstücke									
Stolberg	3	44,	48,	49,	50,	52,	53,	54,	55,	280,	282,
		332 - tlw.,		333 - tlw.,		362 - tlw.,		363,	364.		

Gemarkung	Flur	Flurstücke									
Stolberg	5	17,	30,	36,	37,	38,	39,	40,	43,	44,	45,
		48,	49,	51,	52,	53,	54,	55,	56,	63,	64,
		66,	67,	68,	79,	88,	89,	92,	93,	94,	95,
		96,	105,	112,	114,	115,	118,	119,	123,	147,	148,
		153,	158,	159,	160,	161,	162,	163,	233,	234,	239,
		240,	241,	242,	243,	244,	245,	246,	247,	248,	250,
		335,	336,	340,	341,	342,	343,	344,	345,	346,	347,
		352,	353,	354,	355,	363,	373,	384,	386,	387,	388,
		397,	403,	404,	405,	407,	410,	411,	415,	418,	421,
		425,	426,	428,	433,	434,	435,	436,	437,	439,	455,
		456,	457,	459,	461,	467,	474,	475,	476,	477,	478,
		479,	484,	485,	486,	487,	503,	504,	505,	528,	552,
		555,	556,	557,	558,	559,	560,	561,	562,	563,	564,
		565,	566,	568,	573,	574,	575,	576,	643,	644,	645.

Gemarkung	Flur	Flurstücke									
Stolberg	6	9,	10,	13,	14,	16,	17,	18,	19,	20,	22,
		23,	24,	37,	41,	42,	44,	45,	46,	51,	52,
		53,	54,	55,	56,	57,	58,	59,	60,	61,	62,
		63,	64,	65,	66,	68,	69,	70,	71,	72,	73,
		85,	86,	92,	93,	94,	95,	96,	99,	100,	104,
		129,	131,	188,	189,	190,	201,	202,	207,	217,	219,
		220,	225,	228,	245,	246,	249,	250,	286 - tlw.,		294,
		295,	301,	302 - 310,		324,	325,	326,	327,	329,	330.

Gemarkung	Flur	Flurstücke									
Stolberg	8	63,	123,	130,	132,	136,	137,	138,	143,	144,	146,
		147,	148,	150,	157,	158,	159,	162,	163,	164,	166,
		167,	168,	169,	170,	171,	178,	179,	180,	181,	182,
		183,	184,	185,	186,	187,	188,	189,	190,	191,	192,
		200,	201,	202,	203,	204,	205,	206,	207,	208,	209,
		210,	211,	212,	217,	219,	220,	221,	222,	223,	224,
		225,	226,	227,	228,	229,	230,	234,	235,	241,	242,
		243,	254,	255,	256,	257,	261,	264,	265,	267,	271,
		282,	283,	284,	285,	286,	287,	288,	290 - tlw.,		291,
		292,	293,	295,	296,	299,	300,	303,	308,	309,	310,
		311,	312,	314,	315,	316.					

<b>Gemarkung</b>	<b>Flur</b>	<b>Flurstücke</b>									
Stolberg	9	17,	18,	21,	22,	23,	24,	25,	26,	27,	28,
		30,	31,	32,	33,	34,	35,	36,	37,	38,	43,
		44,	45,	46,	50,	51,	54,	58,	59,	63,	64,
		68,	69,	70,	72,	73,	74,	75,	76,	118,	119,
		139,	145,	160,	161,	166,	167,	168,	169,	171,	186,
		187,	190,	196,	206,	221,	224,	227,	228,	238,	239,
		240,	255,	257,	259,	261,	285,	290,	293,	296,	297,
		302,	309,	310,	311,	312,	314,	315,	316,	322,	323,
		324,	326,	327,	328.						

<b>Gemarkung</b>	<b>Flur</b>	<b>Flurstücke</b>									
Stolberg	12	103,	104,	105,	138,	139,	140,	141,	142,	143,	144,
		145,	146,	148,	149,	150,	151,	152,	153,	154,	155,
		157,	158,	159,	160,	161,	162,	163,	164,	166,	167,
		168,	169,	170,	171,	172,	183,	185,	186,	187,	188,
		189,	190,	191,	193,	194,	195,	198,	200,	201,	202,
		203,	204,	205,	206,	207,	208,	209,	210,	211,	214,
		215,	216,	256,	276,	277,	278,	279,	281,	295,	302,
		309,	310,	311,	316,	317,	391,	396,	397,	398,	403,
		409,	417,	421,	422,	425,	426,	430,	434,	441,	442,
		462,	464,	469,	470,	471,	472,	473,	475,	476.	

<b>Gemarkung</b>	<b>Flur</b>	<b>Flurstücke</b>									
Stolberg	13	153,	176,	180,	196,	199,	200,	201,	202,	203,	204,
		233,	234,	238,	239,	240,	242,	243,	245,	247,	248,
		249,	250,	251,	252,	253,	257,	258,	261,	262,	263,
		264,	265,	266,	267,	268,	269,	271,	272,	273,	275,
		276,	277,	278,	280,	285,	296,	337,	380,	381,	408,
		409,	428,	429,	430,	431,	440,	469,	470,	479,	480,
		481,	482,	504,	505,	506,	507,	508,	509,	510,	511,
		512,	588,	605,	608,	609,	610,	612,	618,	619,	621,
		633,	710,	711,	712,	713.					

<b>Gemarkung</b>	<b>Flur</b>	<b>Flurstücke</b>									
Stolberg	15	331,	333,	425,	426,	427,	428,	429,	430,	431,	441,
		442,	443,	447,	448,	450,	451,	453,	454,	455,	456,
		457,	459,	464,	465,	466,	469,	470,	471,	474,	475,
		476,	477,	479,	480,	481,	485,	486,	487,	488,	493,
		494,	495,	496,	497,	498,	499,	500,	501,	502,	503,
		504,	505,	506,	507,	511,	517,	518,	635,	640,	641,
		644,	646,	648,	649,	650,	653,	654,	655,	656,	657,
		658,	659,	660,	661,	662,	663,	664,	665,	666,	667,
		668,	669,	670,	671,	672,	687,	688,	689,	707,	709,
		737,	748,	749,	750,	751,	752,	765,	766,	795,	797,
		798,	799,	800,	801,	802,	803,	813,	822,	824,	839,
		841,	843,	885,	886,	890,	900,	902,	916,	919,	923,
		971 - tlw.,	980,	988,	990,	1000,	1010,	1018 - tlw.,	1025,		
		1030,	1031,	1034,	1037,	1040,	1041,	1042,	1043,	1044.	

Gemarkung	Flur	Flurstücke									
Stolberg	16	240,	241,	242,	243,	244,	249,	250,	251,	255,	256,
		257,	264,	266,	267,	270,	271,	272,	273,	274,	275,
		276,	277,	278,	279,	280,	281,	282,	283,	284,	285,
		287,	288,	289,	290,	291,	292,	293,	294,	295,	296,
		297,	298,	377,	379,	385,	409,	414,	415,	417,	418,
		426,	439,	442,	460,	479,	485,	486,	493,	495,	515,
		516,	556,	557.							

Gemarkung	Flur	Flurstücke									
Stolberg	17	49,	204,	205,	206,	207,	208,	209,	210,	211,	212,
		213,	246,	290,	291,	294,	295,	296,	341,	342,	343,
		344,	346,	347,	350,	417,	418,	419,	437,	439,	442,
		444,	446,	448,	449,	452,	453,	454,	455,	461,	474,
		475 - tlw.,	490,	491.							

Stand: 01.12.2021

## BEKANNTMACHUNG

## Artikel 2

### 5. Änderung der Friedhofsgebührenordnung mit Satzung vom 15.12.2021

§ 3 Absatz 4 erhält folgende Neufassung

Der Rat der Kupferstadt Stolberg (Rhld.) hat in der Sitzung am 14.12.2021 aufgrund der §§ 7 und 41 Absatz 1 Buchstabe f) und i) der Gemeindeordnung NRW in der Fassung der Bekanntmachung vom 14. Juli 1994 (GV NRW S. 666), zuletzt geändert durch Artikel 3 des Gesetzes vom 29. September 2020 (GV. NRW. S. 916) und der §§ 2, 4 und 6 des Kommunalabgabengesetzes für das Land Nordrhein-Westfalen (KAG) vom 21.10.1969 (GV NRW S. 712), zuletzt geändert durch Gesetz vom 19. Dezember 2019 (GV. NRW. S. 1029) in Verbindung mit der Friedhofssatzung der Kupferstadt Stolberg (Rhld.) folgende Änderung der Friedhofsgebührenordnung vom 15.12.2014 beschlossen:

Findet in einer Erd-Wahlgrabstätte eine nach der Friedhofssatzung der Kupferstadt Stolberg zulässige zusätzliche Urnenbeisetzung zeitlich so statt, dass die Ruhefrist die Verleihungsfrist überschreitet, so ist zum einen für jedes Jahr, um das die Verleihungsfrist überschritten wird, 1/30 der jeweils zu zahlenden Gebühr für die gesamte Wahlgrabstätte zu entrichten; zum anderen ist für jedes Jahr der zusätzlichen Inanspruchnahme der Wahlgrabstelle eine Gebühr in Höhe von 40,00 € zu entrichten.

## Artikel 3

Diese Satzung tritt zum 01.01.2022 in Kraft.

## Artikel 1

§ 2 Absatz 2 erhält folgende Neufassung

Findet in einer Erd-Reihengrabstätte eine nach der geltenden Friedhofssatzung der Kupferstadt Stolberg zulässige zusätzliche Urnenbeisetzung statt, ist eine Gebühr in Höhe von 800,00 € (d. h. für jedes Jahr 40,00 €) zu entrichten.

## Bekanntmachungsanordnung

Die vorstehende Satzung wird hiermit öffentlich bekanntgemacht. Es wird darauf hingewiesen, dass eine Verletzung von Verfahrens- und Formvorschriften der GO NRW beim Zustandekommen dieser Satzung nach Ablauf eines Jahres seit dieser Bekanntmachung nicht mehr geltend gemacht werden kann, es sei denn,

- a. eine vorgeschriebene Genehmigung fehlt oder ein vorgeschriebenes Anzeigeverfahren wurde nicht durchgeführt,
- b. diese Satzung ist nicht ordnungsgemäß öffentlich bekanntgemacht worden,
- c. der Bürgermeister hat den Ratsbeschluss vorher beanstandet oder
- d. der Form- oder Verfahrensmangel ist gegenüber der Stadt vorher gerügt und dabei die verletzte Rechtsvorschrift und die Tatsache bezeichnet worden, die den Mangel ergibt.

Diese Bekanntmachung kann auch auf der Internetseite der Kupferstadt Stolberg unter [www.stolberg.de](http://www.stolberg.de) eingesehen werden.

Stolberg, den 15. Dezember 2021

Der Bürgermeister  
Patrick Haas

---

## BEKANNTMACHUNG

### 1. Nachtragssatzung vom 15.12.2021 zur Satzung vom 14.12.2011 über die Erhebung von Vergnügungssteuer in der Stadt Stolberg (Rhld.) (Vergnügungssteuersatzung)

Aufgrund des § 7 der Gemeindeordnung für das Land Nordrhein-Westfalen in der Fassung der Bekanntmachung vom 14. Juli 1994 (GV NRW S. 666/SGV NRW 2023) - in der aktuellen Fassung - und der §§ 1 bis 3 und § 20 Abs. 2 Buchst. b des Kommunalabgabengesetzes für das Land Nordrhein-Westfalen (KAG) vom 21. Oktober 1969 (GV NRW S. 712/SGV NRW 610) - in der aktuellen Fassung - hat der Rat der Kupferstadt Stolberg (Rhld.) in seiner Sitzung am 14.12.2021 folgende Nachtragssatzung beschlossen:

#### Artikel 1

Die Vergnügungssteuersatzung der Stadt Stolberg (Rhld.) wird wie folgt geändert:

In § 1 (Steuergegenstand)  
wird Nr. 1. (Tanzveranstaltungen gewerblicher Art)  
komplett aufgehoben.

In § 2 (Steuerfreie Veranstaltungen)  
wird ergänzt:  
Nr. 8. Tanzveranstaltungen gewerblicher Art, einschließlich Veranstaltungen, die Tanz ermöglichen.

## Artikel 2

Diese Nachtragssatzung tritt zum 31.12.2021 in Kraft.

## BEKANNTMACHUNGSANORDNUNG

Die vorstehende Nachtragssatzung wird hiermit öffentlich bekanntgemacht.

Es wird darauf hingewiesen, dass eine Verletzung von Verfahrens- oder Formvorschriften der Gemeindeordnung für das Land NRW beim Zustandekommen dieser Satzung nach Ablauf eines Jahres seit dieser Bekanntmachung nicht mehr geltend gemacht werden kann, es sei denn,

- a) eine vorgeschriebene Genehmigung fehlt oder ein vorgeschriebenes Anzeigeverfahren wurde nicht durchgeführt,
- b) die Satzung ist nicht ordnungsgemäß öffentlich bekanntgemacht worden,
- c) der Bürgermeister hat den Ratsbeschluss vorher beanstandet oder
- d) der Form- und Verfahrensmangel ist gegenüber der Gemeinde vorher gerügt und dabei die verletzte Rechtsvorschrift und die Tatsache bezeichnet worden, die den Mangel ergibt.

Stolberg (Rhld.), den 15.12.2021

Der Bürgermeister  
Patrick Haas

---

## BEKANNTMACHUNG

### Bekanntmachung vom (13.12.2021) über die öffentliche Auslegung des Lärmaktionsplans 3. Stufe

Der Ausschuss für Stadtentwicklung und Umwelt der Kupferstadt Stolberg hat in seiner Sitzung am 10.11.2021 folgenden Beschluss einstimmig gefasst:

**„Der Ausschuss für Stadtentwicklung, Verkehr und Umwelt nimmt die Ausführungen der Verwaltung zur Kenntnis und beschließt die öffentliche Auslegung des vorliegenden Entwurfs des Lärmaktionsplanes 3. Stufe.“**

Die Bekanntmachung des Beschlusses wird angeordnet und hiermit öffentlich bekannt gemacht.

Im Zuge der Umsetzung hat das Land bzw. die Landesanstalt für Natur-, Umwelt- und Verbraucherschutz (LANUV NRW) den Straßenverkehrslärm erfasst und in Umgebungslärmkarten dargestellt. Diese sind auf der Internetseite des LANUV abrufbar. Die Kommunen sind zuständig für die Erstellung von Lärmaktionsplänen, in denen mögliche Lärminderungsmaßnahmen dargestellt werden. In den Stufen 1 und 2 war die Kupferstadt Stolberg nicht oder nur minimal betroffen.

In der Stufe 3 sind mehrere Straßenabschnitte in Stolberg betroffen. Dabei handelt es sich ausschließlich um Ortsdurchfahrten von Landesstraßen, die in der Baulast des Landes Nordrhein-Westfalen sind.

Das Konzept des Lärmaktionsplans Stufe 3 liegt in der Zeit

**vom 04.01.2022 bis einschließlich 04.02.2022**

zu jedermanns Einsicht im Foyer des **ökumenischen Gemeindezentrums** (Frankentalstraße 18, 52222 Stolberg) von

**Montag bis Mittwoch 08.00 Uhr bis 15.00 Uhr**  
**Donnerstag 08.00 Uhr bis 17.30 Uhr**  
**Freitag 08.00 Uhr bis 12.00 Uhr**

öffentlich aus.

Das oben genannte Konzept kann ebenfalls in der Abteilung für Stadtentwicklung und Umwelt nach Vereinbarung eines Termins (Kontakt: nicole.duerler@stolberg.de) eingesehen werden.

**Hinweis aufgrund der derzeit herrschenden Corona-Pandemie:**

**Die Kupferstadt Stolberg hat, um die Ausbreitung des Coronavirus einzudämmen, die Besuchsmöglichkeiten des interim's Rathauses (ehem. AOK Frankentalstraße 16) vorübergehend dergestalt reglementiert, dass ohne vorherige Besuchsanmeldung keine Betretung möglich ist.**

**Die Einsichtnahme des oben genannten Lärmaktionsplans ist daher derzeit nur unter einer vorherigen Besuchsanmeldung, bzw. Terminabstimmung bei der Abteilung für Stadtentwicklung und Umwelt (Tel.: 02402/13-421) zu den üblichen Sprechzeiten: Montag bis Mittwoch von 8.30 Uhr bis 15.00 Uhr, Donnerstag von 8.30 Uhr bis 17.30 Uhr sowie Freitag von 8.30 Uhr bis 12.00 Uhr möglich.**

Die o.g. Planung sowie die Bekanntmachung können zusätzlich auf der Internetseite der Kupferstadt Stolberg unter **www.stolberg.de** unter der Rubrik „Bauen & Planen“ unter dem Punkt „Stadtentwicklung“, bzw. „Bürgerbeteiligung“ eingesehen werden.

Es wird darauf hingewiesen, dass in dem o.g. Verfahren Daten von natürlichen und juristischen Personen erhoben, verarbeitet und dauerhaft gespeichert sowie einem bestimmten Personenkreis zur Information zur Verfügung gestellt werden können. Weitere Informationen hierzu finden Sie auf der städtischen Internetseite **www.stolberg.de** unter der Rubrik „Bauen & Planen“ unter dem Punkt „Bürgerbeteiligung“.

Stolberg (Rhld.), den 13.12.2021

Der Bürgermeister  
Patrick Haas



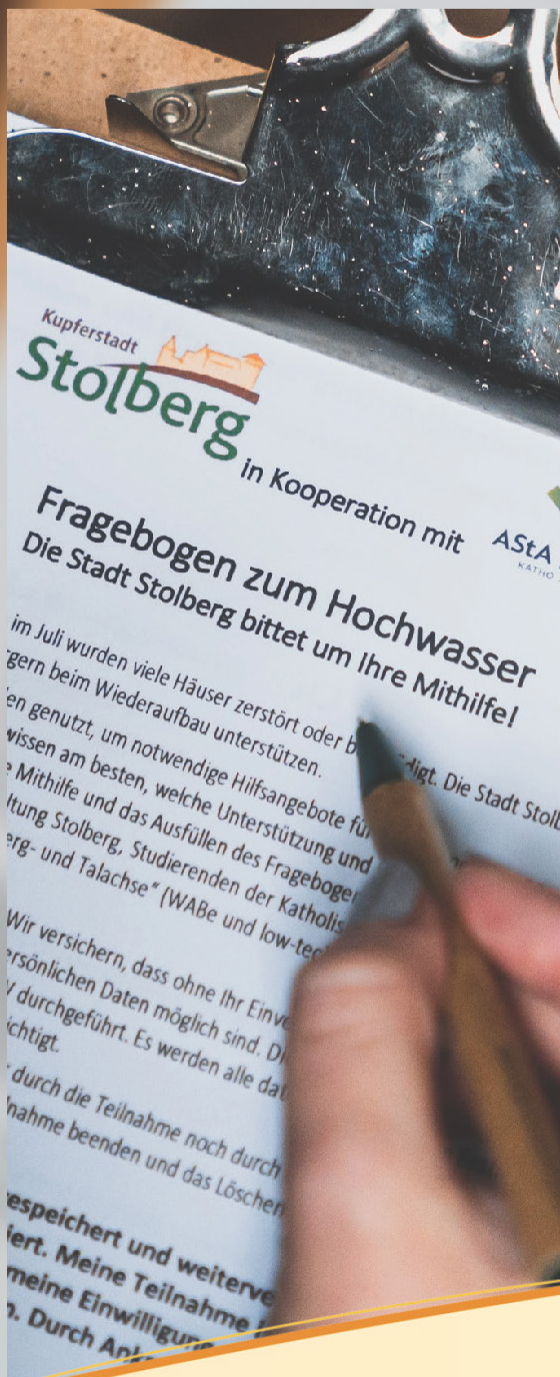
Herausgeber: Kupferstadt Stolberg (Rhld.), Der Bürgermeister, Rathausstraße 11-13, 52222 Stolberg, Telefon 02402/13-0. Verantwortlich für den Vertrieb des Amtsblattes sowie die Bekanntmachung der Kupferstadt Stolberg (Rhld.); Kupferstadt Stolberg (Rhld.), Der Bürgermeister, Abteilung für Zentrale Dienste, Organisation und Bürgerservice Bezugsmöglichkeiten: Abteilung für Zentrale Dienste, Organisation und Bürgerservice, Rathausstraße 11-13, 52222 Stolberg. Bezugsbedingungen: Bei Zustellung per Post zum Preis von 1,25 € monatlich; zahlbar im Voraus für sechs Monate. Einzelexemplare des Amtsblattes können kostenfrei bei der Abteilung für Zentrale Dienste, Organisation und Bürgerservice während der Dienststunden abgeholt werden. Das Amtsblatt steht darüber hinaus im Internet auf der Seite **www.stolberg.de** zum kostenlosen Download bereit. Layout und Druck: Druckerei der Kupferstadt Stolberg (Rhld.), Rathausstraße 11-13, 52222 Stolberg.

## Hochwasserbefragung

Bitte arbeiten Sie mit uns zusammen!

Die Ergebnisse der Befragung werden genutzt, um notwendige Hilfsangebote zur Verfügung zu stellen. Unsere Teams kommen in den nächsten Tagen an Ihre Türe.

- Online ausfüllen unter [www.stolberghilft.de](http://www.stolberghilft.de).
- Oder kommen Sie zum Sozialzelt auf dem Willy-Brandt-Platz



## Flood Survey

Please work with us!

The results of the survey are used to provide necessary aid and support services. Our teams will be coming to your door in the next few days.

Fill out the form online at [www.stolberghilft.de](http://www.stolberghilft.de). Alternatively, you can come visit us at the Sozialzelt pavilion on Willy-Brandt-Platz.

## Sondaj referitor la inundații

Apreciem cooperarea dvs.!

Rezultatele sondajului sunt folosite pentru a pune la dispozitie serviciile de ajutor necesare.

Echipele noastre vor veni la ușa dvs. în următoarele zile.

completați online la adresa [www.stolberghilft.de](http://www.stolberghilft.de)

Sau puteți veni dvs. la cortul social de la Willy-Brandt-Platz.

## Anketa o poplavama

Molimo Vas da saradujete sa nama!

Rezultati ankete će se koristiti za pružanje potrebnih paketa pomoći.

Naši timovi će zakucati na Vaša vrata u narednih nekoliko dana.

Popuniti online na [www.stolberghilft.de](http://www.stolberghilft.de).  
Ili dođite u društveni šator na Trgu Willy Brandt.

## Badanie ankietowe w związku z powodzią

*Prosimy o współpracę!*

Wyniki tej ankiety posłużą do świadczenia różnych form pomocy, zgodnie z potrzebami.

W ciągu kilku najbliższych dni odwiedzi Państwa jeden z naszych zespołów.

Wypełnij online pod adresem [www.stolberghilft.de](http://www.stolberghilft.de).  
Można też przyjść do namiotu socjalnego na Willy-Brandt-Platz.

## Sel anketi

*Lütfen bizimle iş birliği yapın!*

Anket sonuçları ihtiyaç duyulan yardımı sağlamak için kullanılmaktadır.

Ekiplerimiz önümüzdeki günlerde kapınıza gelecek.

[www.stolberghilft.de](http://www.stolberghilft.de) adresindeki formu internet üzerinden doldurabilirsiniz

Ya da Willy-Brandt Meydanı'ndaki sosyal yardım çadırına gelebilirsiniz.

## استبيان ما بعد الفيضان للحذاء تقديم يد العون لنا!

تستخدم نتائج الاستبيان لتقديم عروض المساعدة اللازمة  
ستأتي فرقنا إلى باب منزلك في الأيام القليلة المقبلة.

أو يمكنك الملء عبر الإنترنت على [www.stolberghilft.de](http://www.stolberghilft.de)  
أو يمكنك الحضور إلى الخيمة الاجتماعية في فيلي برانت بلاتز.

