

Nah dran. Weit weg!
Die **Nordeifel**



Nordeifel Aktiv

15 Fahrradtouren in der Nordeifel





Ideale hochhalten.
Mit der Energie der Eifel.

Weitere Infos unter www.ene-eifel.de

Inhaltsverzeichnis

Erlebnisregion Nordeifel	04
Der Weg zu uns...	06
Beratung & Buchungsstelle	08
Übersichtskarte	10
15 Fahrradtouren in der Nordeifel	12
TOUR 01 Tour de Tolbiac	12
TOUR 02 Durch den Nationalpark Eifel	14
TOUR 03 Entlang der Täler Routen von Urft und Olef	16
TOUR 04 Entlang der Olefalsperre	18
TOUR 05 Hellenthaler Höhenroute	20
TOUR 06 Mechernicher 8	22
TOUR 07 Historische Ortskerne der Nordeifel entdecken	24
TOUR 08 Auf den Spuren der Römer	26
TOUR 09 Burgen und Mühlen in und um Euskirchen	28
TOUR 10 Via Velo	30
TOUR 11 Der Erft-Radweg	32
TOUR 12 Die Eifel-Höhen-Route	34
TOUR 13 Der Ahr-Radweg	36
TOUR 14 Der Kyll-Radweg	38
TOUR 15 Die Wasserburgen-Route	40
Mountainbiken in der Nordeifel	42
Radverleih- und Radservicestationen	44
Impressum	46

Alle GPX-Tracks zum Download!

>> www.nordeifel-tourismus.de/aktiv



Pedale statt PS! Satteln Sie auf Natur um!

Erlebnisregion Nordeifel

Wer gerne mit dem Fahrrad unterwegs ist, wird sich bei uns wohl fühlen! Da die Topografie der Region von der typischen Mittelgebirgslandschaft im Süden in Richtung Norden in eine flache Bördelandschaft übergeht, finden alle Radfahrer die passenden Routen im attraktiven Radweg- und Thementourennetz des ausgezeichneten „Fahrradfreundlichen Kreises Euskirchen“.

Besonders steigungsarm sind die Radwege entlang der Fluss- und Bachläufe. Ideal als Start und Ziel sind die Rad- und Wanderbahnhöfe.

Da die bewegte Vergangenheit bei uns besondere Spuren hinterlassen hat, passieren Sie bei Ihren Touren zahlreiche außergewöhnliche Sehenswürdigkeiten.

Um die Steigungen bei anspruchsvolleren Touren problemlos „meistern“ zu können, empfehlen wir Touren mit dem Pedelec. Dieses Elektro-Fahrrad, das Sie an zahlreichen Stationen in unserer Region ausleihen können, ermöglicht aufgrund einer ausgeklügelten Technik beim Treten selbst im Mittelgebirge entspanntes Radeln.

Die Verleih-Stationen finden Sie auf www.nordeifel-tourismus.de.

Übrigens liegt die Nordeifel verkehrsgünstig, weniger als eine Autostunde von den Großstädten am Rhein und von Aachen entfernt.

Bei Fragen zu Ihrem (Rad-)Ausflug oder Urlaub stehen wir Ihnen gerne zur Verfügung.



Natureerleben entlang der Bahn

Rad- und Wanderbahnhöfe in der Nordeifel

- aussteigen und einsteigen: vom Bahnhof ins attraktive Wegenetz der Nordeifel
- bequem von Bahnhof zu Bahnhof radeln oder wandern
- flexible Streckenlängen
- Einkehr- und Übernachtungsmöglichkeiten
- Informationspunkte zu Rad- und Wanderwegen

Weitere Informationen unter:
www.radundwanderbahnhoeefe-eifel.de





Der Weg zu uns...



Mit dem Auto von...

Köln – über die A1: Abfahrten Weilerswist, Euskirchen/Zülpich, Euskirchen-Wißkirchen, Bad Münstereifel/Mechernich, Nettersheim, Blankenheim

Aachen – über die B258 bzw. B266 Richtung Monschau

Trier – über die B51 bzw. B265 Richtung Bitburg, Prüm



Mit der Bahn von...

Köln – mit Regionalbahn und Regional-Express nach Weilerswist, Euskirchen, Mechernich, Kall, Nettersheim, Blankenheim-Wald, Schmidtheim, Dahlem

Bonn – mit Regionalbahn nach Kuchenheim, Euskirchen, Bad Münstereifel
 >> www.bahn.de

Olefbahn

Kall, Gemünd, Schleiden und Hellenthal erreichen Sie zwischen Pfingsten und Allerheiligen an Sonntagen mit dem historischen Schienenbus.
 >> www.olefbahn.de

Eifel-Bördebahn

Von Ostern bis Weihnachten verbindet die Eifel-Bördebahn an allen Wochenenden und Feiertagen die Städte Euskirchen, Zülpich und Düren.
 >> www.boerdeexpress.de



Mit dem Bus...

Fahrradbus

Gemünd erreichen Sie aus Richtung Aachen von Karfreitag bis zum letzten Sonntag der Herbstferien sowie an Sonn- und Feiertagen mit dem Fahrradbus SB 63.
 >> www.avv.de

Karten-Empfehlungen

Offizielle Radwanderkarte des Kreises Euskirchen, bikeline Verlag; ADFC-Regionalkarte Köln/Bonn, ADFC e.V./BVA Bielefelder Verlag; Nationalpark-Karte, Eifelverein

Alle Karten erhältlich bei der Nordeifel Tourismus GmbH
Tel. 024 41. 994 57-0 und unter
 >> nordeifel-tourismus.de



GästeCard Erlebnisregion Nationalpark Eifel

Als Gast in teilnehmenden Übernachtungsbetrieben erhalten Sie für die Dauer Ihres Aufenthaltes die kostenfreie **GästeCard**.
 >> www.erlebnis-region.de

Hinweis: Teilweise besteht ein eingeschränktes ÖPNV-Angebot. Daher empfehlen wir Ihnen, sich vor Ihrer Tour über die Verbindungen zu informieren.



Näher dran mit der RVK

Wir bewegen die Region - und wir bringen Sie an Ihre Ziele. Erreichen Sie viele interessante Orte in einem großen Verkehrsgebiet mit weitverzweigtem Liniennetz.

Informieren Sie sich über Fahrplan, Linien, Projekte und vieles mehr:

www.rvk.de | **RVK-Service-Nummer: 0180 6 13 13 13**

20 Cent/Anruf aus dem dt. Festnetz; Mobilfunk max. 60 Cent/Anruf

Wir bewegen die Region



Beratung & Buchungsstelle:

Nordeifel Tourismus GmbH

Bahnhofstraße 13
53925 Kall
Tel. 02441. 994 57-0
Fax 02441. 994 57-29

info@nordeifel-tourismus.de
>> www.nordeifel-tourismus.de


 www.facebook.com/NordeifelTourismus



Finalteilnehmer am Bundeswettbewerb



Sternenpark Nationalpark Eifel Sternenregion Eifel



www.sternenpark-nationalpark-eifel.de

Natürliches Nachterlebnis
Himmelsbeobachtungen
Tages- & Mehrtagesangebote
Veranstaltungen



Förderung: Europäischer Landwirtschaftsfonds für die Entwicklung des ländlichen Raums; Hier investiert Europa in die ländlichen Gebiete.





BAESWEILER **JÜLICH** **BERGHEIM** **KÖLN**
HERZOGEN-RATH **ALSODORF** **FRECHEN**
WÜRSELEN **ESCHWEILER** **KERPEN** **HÜRTH**
AACHEN **DÜREN** **ERFTSTADT** **BRÜHL** **NATURPARK**
STOLBERG **NÖRVENICH** **BORNHEIM** **NIEDER-KASSEL**
DEUTSCH-BELGISCHER **NIDEGGEN** **ZÜLPICH** **BONN**
NATURPARK **EUSKIRCHEN** **RHEINLAND**
EUPEN **HEIMBACH** **MECKENHEIM**
HOHES VENN **MECHERNICH** **RHEINBACH**
MONSCHAU **SCHLEIDEN** **BAD MÜNSTEREIFEL** **BAD NEUENHR-ARHWEILER**
EIFEL NATIONALPARK **MECHERNICH 8**
BELOGEN **NETTERSHEIM** **ADENAU**
Weywertz **Waimies** **Bütgenbach** **Büllingen** **Udenbreth** **Dahlem** **Jünkerath** **Birgel** **Lissendorf** **HILLESHEIM**
Weywertz **Waimies** **Bütgenbach** **Büllingen** **Udenbreth** **Dahlem** **Jünkerath** **Birgel** **Lissendorf** **HILLESHEIM**

- 01 Tour de Tolbiac
- 02 Durch den Nationalpark Eifel
- 03 Entlang der Täler Routen von Urft und Olf
- 04 Entlang der Olefalsperre
- 05 Hellenthaler Höhenroute
- 06 Mechernicher 8
- 07 Historische Ortskerne der Nordeifel entdecken
- 08 Auf den Spuren der Römer
- 09 Burgen und Mühlen in und um Euskirchen

- 10 Via Velo
- 11 Der Erft-Radweg
- 12 Die Eifel-Höhen-Route
- 13 Der Kyll-Radweg
- 14 Der Ahr-Radweg
- 15 Die Wasserburgen-Route



TOUR 01 Tour de Tolbiac

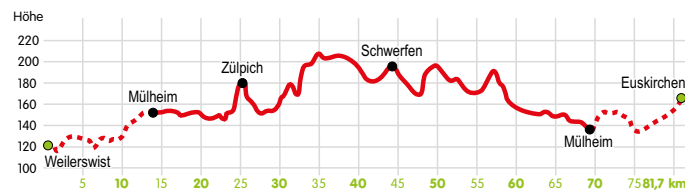
Wasserburgen, Relikte aus Römerzeit und Mittelalter, Mühlen, Dorfkirchen, Eifelfachwerk...



Markierung

Auf der Tour de Tolbiac entführen wir Sie zu den interessantesten Highlights im Stadtgebiet Zülpich. Im Rahmen der Landesgartenschau 2014 wurden in und um Zülpich mit seiner mittelalterlichen Stadtmauer neue Landschaftsräume erlebbar gemacht. Zeitgleich wurde im „Römerjahr 2014“ ein Teil der römischen Agrippastraße Köln-Trier erschlossen, mit den Römerthermen inmitten der Stadt als überregional bekanntem Besuchermagnet. Wer genügend Zeit und Fitness mitbringt, kann

ab Zülpich zusätzlich die sogenannte Südschleife weiterradeln, dann gibt es neben Burgen und Mühlen außerdem eine Klosteranlage sowie zwei größere Seen zu entdecken. Gleichzeitig folgen wir einem Teil der Wasserburgenroute, welche auf meist autoarmen Wegen verläuft und uns zunächst durch die landwirtschaftlich geprägte Bördelandschaft entlang des Rotbachs, später am Eifelrand entlang führt. In Zülpich erreicht die Tour mit 180 m bzw. im Ortsteil Langendorf mit 205 m ihren höchsten Punkt. Neben den zahlreichen Burgen, dokumentieren Mühlen, Eifelfachwerk, Dorfkirchen und Bildstöcke die regionale Historie der Nordeifel.



Routenprofil

Tagestour • mittel • ca. 80 km • ca. 6-7 Std.

Start / Ziel

P+R Parkplatz am Bf. Weilerswist

Highlights

- 1 Römerstadt Zülpich mit Landesburg und Seepark Zülpich
- 2 Römerthermen – Museum der Badekultur
Zahllose Burgen und Burgruinen
Agrippastraße (Römerstraße)

Einkehr

Zülpich, Bürvenich, Schwerfen, Enzen, Nemmenich, Lommersum, Weilerswist

Radverleih & Radservice

21, 22 (siehe S. 44)

Info

Tourist-Information in den Römerthermen Zülpich

Andreas-Broicher-Platz 1 • 53909 Zülpich
Tel. 0 22 52. 838 061 00



TOUR 02 Durch den Nationalpark Eifel

Einmalige Naturerlebnisse rund um die ehemalige NS-„Ordensburg“ Vogelsang



Die Route führt durch den einzigartigen Nationalpark Eifel. Startpunkt ist das Nationalpark-Tor im Kneipp-Kurort Gemünd.

Markierung Ab dort geht es entlang des Urftseeradwegs, später entlang des Obersees, nach Rurberg und von dort nach Einruhr. Viel Natur begleitet uns auf der gesamten Tour, die sich vom Fahrrad aus besonders intensiv erleben lässt. Hintergrundwissen zum Nationalpark Eifel erhält man in den Nationalparktoren in Gemünd sowie unterwegs in Rurberg und im neuen Besucherzentrum der ehemaligen NS-„Ordensburg“ Vogelsang. Hier erhalten Sie einen

Einblick in ein dunkles Kapitel unserer Geschichte in der neuen Ausstellung „Bestimmung: Herrenmensch.“. Das ebenfalls dort ansässige Nationalparkzentrum ist mit seiner Ausstellung „Wildnis(T)räume“ ein Erlebnis für die ganze Familie und alle Sinne. Wegen der vielen unbefestigten Waldwegabschnitte sowie einiger pulstreibender Auf- und Abfahrten ist diese Tour eher für sportlich Ambitionierte und Fahrradversierte geeignet. Im späten Frühjahr lässt sich bei einem Abstecher auf dem Rückweg von Einruhr nach Gemünd der gelbe Blüten Teppich des Eifelgolds (Ginster) auf der Dreiborner Hochfläche erleben.



Routenprofil

Tagestour • mittel/schwer • ca. 42 km • ca. 3,5 Std.

Start / Ziel

Nationalpark-Tor/Parkplatz am Kurhaus, Schleiden-Gemünd

Highlights

- 1 Nationalpark-Tor Gemünd
- 2 Vogelsang IP
- 3 Nationalpark-Tor Rurberg
- 4 Urftstauammer
- 5 Dreiborner Hochfläche

Einkehr

Schleiden-Gemünd, Rurberg, Einruhr, Vogelsang IP

Radverleih & Radservice

11, 17, 18 (siehe S. 44)

Info

Nationalpark-Tor Gemünd
Kurhausstraße 6 • 53937 Schleiden-Gemünd
Tel. 0 24 44. 2011

Besucherzentrum Vogelsang IP
Vogelsang • 53937 Schleiden
Tel. 0 24 44. 915 790



TOUR
03

Entlang der Tälerouten von Urft und Olef

Ingenieurskunst der Antike und mittelalterliche Industriegeschichte



Diese Tour verläuft anfangs am Oberlauf der Urft flussaufwärts. Hier lassen sich

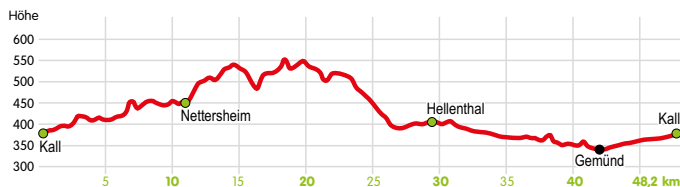


sowohl Spuren der antiken Besiedlung als auch Reste der einst längsten römischen Wasserleitung Europas erkunden. Ab Nettersheim geht es über die Höhen der Nordeifel und später bergab ins Tal der

Markierung

erkunden. Ab Nettersheim geht es über die Höhen der Nordeifel und später bergab ins Tal der

Olef, einem gut 20 km langen Flüsschen, das in Gemünd in die Urft mündet. Seit dem Mittelalter zählte das Oleftal zu den bedeutendsten Standorten der deutschen Eisenindustrie; die lokalen Eisenerzvorkommen wurden in den Eifeltälern verarbeitet, während die Eisenhütten und Hammerwerke entlang der Olef die dafür nötige Energie lieferten. Östlich des Kneipp-Kurortes Gemünd öffnet sich die Talaue der Urft bis nach Kall.



Routenprofil

Tagestour • mittel • ca. 45 km • ca. 4 Std.

Start/Ziel

Bf. Kall/Bf. Nettersheim/Busbahnhof Hellenthal

Highlights

- 1 Nationalpark-Tor Gemünd
- 2 Naturzentrum Eifel Nettersheim
- 3 Archäologischer Landschaftspark Nettersheim
- 4 Ehem. Ausweichsitz der Landesregierung, Kall-Urft

Einkehr

Kall, Kall-Urft, Nettersheim, Marmagen, Hellenthal, Schleiden, Olef, Schleiden-Gemünd

Radverleih & Radservice

8, 9, 10, 11, 12, 14, 16, 17, 18 (siehe S. 44)

Info

Nationalpark-Tor Gemünd

Kurhausstraße 6 • 53937 Schleiden-Gemünd
Tel. 0 24 44. 2011

Nationalpark-Infopunkt Kall

Bahnhofstr. 13 (Bahnhof Kall) • 53925 Kall
Tel. 0 24 41. 777 545

Tourist-Information im Naturzentrum Eifel

Urftstr. 2-4 • 53947 Nettersheim
Tel. 0 24 86. 1246

Tourist-Information und Nationalpark-Infopunkt Hellenthal

Rathausstraße 2 (Rathaus Hellenthal)
53940 Hellenthal
Tel. 0 24 82. 851 15



TOUR 04 Entlang der Olefalsperre

Frische Luft – ruhiges Wasser – erholsame Stille

Vom Parkplatz aus scheint die Olefalsperre unüberwindbar. Doch hat man den Aufstieg auf die imposante Staumauer einmal geschafft, wird man durch den Blick auf den weiten See reichlich entlohnt. Diese Rundtour um die malerische Olefalsperre eignet sich ideal für Einsteiger und als

Familien-Radtour. Das Flüsschen Olef wird, aus Belgischer Richtung kommend, hier aufgestaut und fließt ab Hellenthal nach Gemünd. Im Anschluss an die Radtour lädt das ganz in der Nähe liegende Wildgehege Hellenthal mit seiner berühmten Greifvogelstation zu einem Abstecher ein.

Alle GPX-Tracks zum Download!

>> www.nordeifel-tourismus.de/aktiv



Routenprofil

Tagestour • leicht • ca. 15 km • ca. 1 Std.

Start / Ziel

Parkplatz an der Staumauer der Olefalsperre/
Olefalstraße, Hellenthal

Highlights

- 1 Olefalsperre
- 2 Ausblick von der Staumauer
- 3 Greifvogelstation & Wildfreigehege Hellenthal

Einkehr

Hellenthal

Radverleih & Radservice

8, 9, 10 (siehe S. 44)

Info

**Tourist-Information und Nationalpark-
Infopunkt Hellenthal**
Rathausstraße 2 (Rathaus Hellenthal)
53940 Hellenthal
Tel. 0 24 82. 851 15

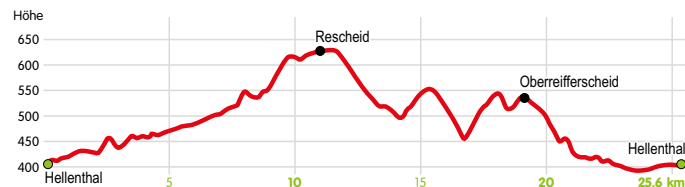


TOUR 05 Hellenthaler Höhenroute

Sportlich das Eifel-Panorama entdecken

Auf dieser recht anspruchsvollen Radtour geht es nach anfänglich sanftem Anstieg entlang des Prether Bachtals ab der beschaulichen Oberprether Mühle steil bergan nach Kamberg. Für die Strapazen wird man dann auf über 620 m Höhe mit einer herrlichen Aussicht über die Höhen der Nordeifel entlohnt. Kurz hinter Rescheid befindet sich das Besucherbergwerk „Grube Wohlfahrt“, in dem die Geschichte des Bergbaus in der Eifel anschaulich und interessant aufbereitet ist. Ab hier führt sie die Route in einem Auf und Ab über

Bergkuppen und durch idyllische Bachtäler. Ab Oberreifferscheid geht es bergab nach Reifferscheid. Der historische Burgort ist ein lohnenswerter Abstecher am Rand der Strecke. Vorbei an Fachwerkhäusern, Torbögen und durch enge Gassen, führt Ihr Weg zur Burgruine mit gut erhaltenem Burgfried. Haben Sie diesen erklommen, bietet sich ein wunderschöner Eifel-Blick ins Tal des Reifferscheider Bachs. Wieder auf dem Rad, geht es entlang der Landstraße bachabwärts und später auf ruhigen Wegen zurück in die Ortsmitte von Hellenthal.



Routenprofil Tagestour • schwer • ca. 25 km • ca. 2,5 Std.

Start / Ziel P+R Parkplatz am Busbahnhof Hellenthal

- Highlights**
- 1 Pretthal
 - 2 Besucherbergwerk „Grube Wohlfahrt“ Rescheid
 - 3 Burg und Burgort Reifferscheid
 - 4 Olefalsperre

Einkehr Rescheid, Reifferscheid, Hellenthal, Oberprether Mühle

Radverleih & Radservice 8, 9, 10 (siehe S. 44)

Info **Tourist-Information und Nationalpark-Infopunkt Hellenthal**
Rathausstraße 2 (Rathaus Hellenthal)
53940 Hellenthal
Tel. 0 24 82. 851 15



TOUR 06 Mechernicher 8

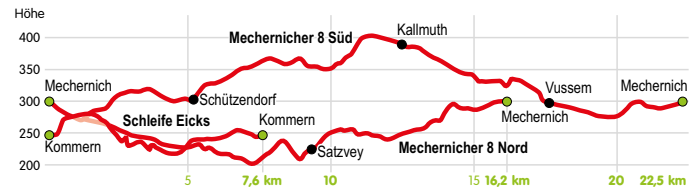
Abwechslungsreiche Familienschleifen



Markierung

Am Eifelrand und gleichzeitig vor den Toren des Nationalparks Eifel lädt Mechernich zum Entdecken per Fahrrad ein. Mit der Erlebnis-Radrouten für Familien, der „Mechernicher 8“, erschließen zwei Rundkurse die interessantesten Sehenswürdigkeiten und Freizeiteinrichtungen. Neben einer Vielzahl früherer Herrensitze, Burgen und Mühlen, sind es entlang des Feybachs im Osten

des Stadtgebietes Reste der fast 2000 Jahre alten römischen Wasserleitung, durch die einst das Eifelwasser bis nach Köln floss. Es bestehen außerdem Anschlussmöglichkeiten der Radtour an die Wasserburgenroute, die Eifel-Höhen-Route sowie mehrere Tälerrouten. In und um den historischen Fachwerkort Kommern laden ein Erholungs-park, eine Sommerodelbahn, das LVR-Freilichtmuseum Kommern sowie mehrere Gasthöfe zum Verweilen ein.



Routenprofil

Tagestour • leicht/mittel • ca. 46 km • ca. 4 Std.

Start / Ziel

P+R Parkplatz am Bf. Mechernich

Highlights

- 1 Historischer Ortskern Kommern
- 2 LVR-Freilichtmuseum Kommern
- 3 Burg Satzvey
- 4 Hochwildpark Rheinland
- 5 Bergbaumuseum „Grube Günnersdorf“

Einkehr

Kommern, Eicks, Satzvey, Mechernich, Breitenbenden, Wallenthal

Radverleih & Radservice

13 (siehe S. 44)

Info

Tourist-Information Mechernich (in der Aral-Tankstelle)
 Monzenbend 8 • 53894 Mechernich-Kommern
 Tel. 02443. 310 12 10



TOUR
07

Historische Ortskerne der Nordeifel entdecken

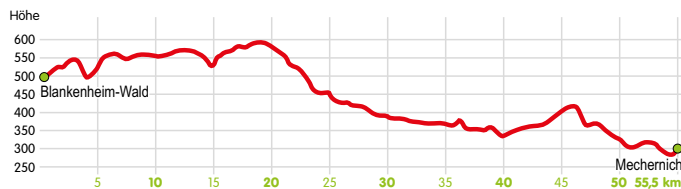
Fachwerk, Burganlagen, kleine Eifel-Orte



Markierung

Viel Fachwerk, eine geschlossene Bauweise und einige Burganlagen prägen viele Eifelorte. Einige der markantesten Orte liegen entlang der Historischen Ortskernroute, die größtenteils auf dem landesweiten Radverkehrsnetz verläuft. Auf einem Teilstück starten wir in dem am Oberlauf der Ahr liegenden Blankenheim. Unterwegs passieren wir mit der

Wildenburg ein weiteres Kleinod der Region. Reifferscheid stellt mit seiner Burg einen Höhepunkt auf der Tour dar, bevor es entlang der Olef durch den gleichnamigen Fachwerkort und später durch die Ausläufer der Kalkeifel in den Mechernicher Ortsteil Hostel geht. Den Schlusspunkt dieser Tour bildet das weit über die Region hinaus bekannte Kommern, das das LVR-Freilichtmuseum am nördlichen Ortsrand beheimatet.



Routenprofil

Tagestour • mittel/schwer • ca. 60 km • ca. 5 Std.

Start/Ziel

Bf. Blankenheim-Wald / Bf. Mechernich

Highlights

- 1 Historischer Ortskern Blankenheim mit Tiergartentunnel, Burg, Eifelmuseum, Ahrquelle
- 2 Historischer Ortskern Reifferscheid mit Burg Reifferscheid
- 3 Historischer Ortskern Olef
- 4 Historischer Ortskern/Fachwerkdorf Hostel
- 5 Historischer Ortskern Kommern

Einkehr

Blankenheim, Schmidtheim, Reifferscheid, Blumenthal, Schleiden, Olef, Gemünd, Kommern

Radverleih & Radservice

2, 3, 8, 9, 10, 13, 17, 18 (siehe S. 44)

Info

Tourist-Information Blankenheim (Eifelmuseum)

Ahrstr. 55-57 • 53945 Blankenheim
Tel. 0 24 49. 872 22 oder 0 24 49. 872 23

Tourist-Information und Nationalpark-Infopunkt Hellenthal

Rathausstraße 2 (Rathaus Hellenthal)
53940 Hellenthal
Tel. 0 24 82. 851 15

Nationalpark-Tor Gemünd

Kurhausstraße 6 • 53937 Schleiden-Gemünd
Tel. 0 24 44. 2011

Tourist-Information Mechernich (in der Aral-Tankstelle)

Monzenbend 8 • 53894 Mechernich-Kommern
Tel. 0 24 43. 310 12 10



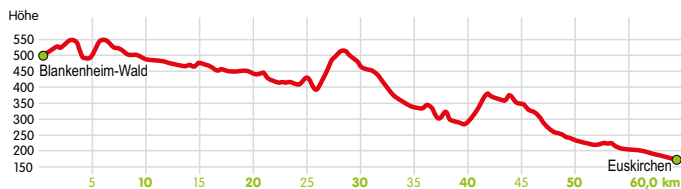
TOUR
08

Auf den Spuren der Römer

Villen, Tempel und Aquädukte in der Nordeifel

In der Region Nordeifel haben die Römer deutliche Spuren hinterlassen. Die jüngsten Ausgrabungen bei Blankenheim sowie die Einrichtung des Archäologischen Landschaftsparks in Nettersheim bieten nicht nur Kulturbesiegerten interessante Einblicke in 2000 Jahre alte Geschichte. Eines der eindrucksvollsten Bauwerke nördlich der Alpen, die ca. 100 km lange römische Wasserleitung von Nettersheim nach Köln, dokumentiert das technische Können der alten Römer.

Nicht nur mit dem Bau der Wasserleitung, sondern auch mit dem Bau zahlreicher Straßen, haben die Römer Meilensteine in der Ingenieurtechnik gesetzt. An vielen Stellen lassen sich neben Spuren der römischen Wasserleitung auch die Verläufe der einstigen Römerstraße (Agrippastrasse) von Trier nach Köln verfolgen. Abgerundet wird diese Radtour zudem durch weitere Highlights wie die postmoderne Architektur der Bruder-Klaus-Kapelle bei Wachendorf sowie einige mittelalterliche Burgen und Schlösser entlang der Route.



Routenprofil

Tagestour • mittel • ca. 60 km • ca. 5-6 Std.

Start/Ziel

Bf. Blankenheim Wald/Bf. Euskirchen

Highlights

- 1 Römervilla Blankenheim
- 2 Archäologischer Landschaftspark Nettersheim
- 3 Naturzentrum Eifel
- 4 Vielzahl römischer Relikte
- 5 Bruder-Klaus-Kapelle
- 6 Stadtmuseum & Kulturhof Euskirchen

Einkehr

Blankenheim, Nettersheim, Sötenich, Keldenich, Breitenbenden, Holzheim, Euskirchen

Radverleih & Radservice

2, 4, 5, 6, 11, 14, 16 (siehe S. 44)

Info

Tourist-Information Blankenheim (Eifelmuseum)

Ahrstr. 55-57 • 53945 Blankenheim
Tel. 0 24 49. 872 22

Tourist-Information im Naturzentrum Eifel

Urftrstr. 2-4 • 53947 Nettersheim
Tel. 0 24 86. 1246

Nationalpark-Infopunkt Kall

Bahnhofstr. 13 (Bahnhof Kall) • 53925 Kall
Tel. 0 24 41. 777 545

Tourist-Information im Kundencenter der Stadtverkehr Euskirchen (SVE) GmbH

Oststr. 1-5 (gegenüber dem Bahnhof)
53879 Euskirchen
Tel. 0 22 51. 141 40



TOUR
09

Burgen und Mühlen in und um Euskirchen

Tuchmachergeschichte trifft Wasserburgenromantik

Auf dieser über größtenteils autofreie Wege verlaufenden Rundtour lernen wir zahlreiche Wasserburgen und frühere Mühlen kennen. Viele dieser Burgen werden heute landwirtschaftlich oder als Privathäuser genutzt. Die früheren Mühlen wurden allesamt aufgegeben. In wenigen Fällen lässt sich noch die Funktionsweise und Bedeutung der damals wichtigsten Energieerzeuger erkennen,

z. B. im heutigen LVR-Industriemuseum Tuchfabrik Müller in Kuchenheim. Die pulstreibenden Abstecher zur Madbach- und zur Steinbachtalsperre dokumentieren den Wasserreichtum der hier beginnenden Eifellandschaft. Damals wie heute sorgt der als natürliches Fließgewässer entstandene Erftmühlenbach für eine kontinuierliche Wasserregulierung der Erft.



Routenprofil

Tagestour • mittel • ca. 56 km • ca. 4,5 Std.

Start / Ziel

P+R Parkplatz Bf. Euskirchen

Highlights

- 1 LVR-Industriemuseum Tuchfabrik Müller
- 2 Vielzahl von Burgen
- 3 Steinbachtalsperre
- 4 Erftauen Euskirchen
- 5 Stadtmuseum & Kulturhof Euskirchen

Einkehr

Kuchenheim, Kleinbüllesheim, Großbüllesheim, Niederkastenholz, Flammersheim, Schweinheim, Steinbachtalsperre, Kreuzweingarten, Stotzheim, Euskirchen

Radverleih & Radservice

4, 5, 6, 7 (siehe S. 44)

Info

Tourist-Information im Kundencenter der Stadtverkehr Euskirchen (SVE) GmbH
Oststr. 1-5 (gegenüber dem Bahnhof)
53879 Euskirchen
Tel. 0 22 51. 141 40



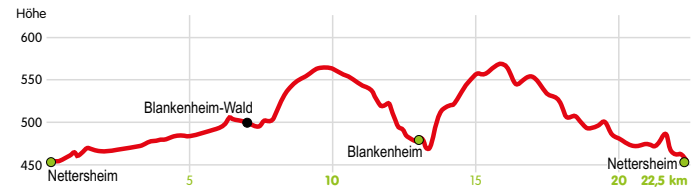
TOUR 10 Via Velo

Radeln auf römischen Spuren zwischen Nettersheim und Blankenheim



Markierung Der Radweg „Via Velo“, ein Rundweg von etwa 22,5 Kilometern Länge, führt vorbei an einzigartigen Zeugnissen der römischen Geschichte in der Eifel. Als Startpunkte der Tour bieten sich die Orte Blankenheim und Nettersheim an, die als Stationen der Bahnstrecke zwischen Köln und Trier problemlos zu erreichen sind. Erster Anlaufpunkt der Tour ist das Naturzentrum Eifel bzw. das Eifelmuseum Blankenheim. Die hier ansässigen Tourist-Informationen geben unter anderem Auskunft über Se-

henswürdigkeiten des Radwegs „Via Velo“. Zu nennen sind der Archäologische Landschaftspark in Nettersheim, die Ahekapelle im Genfbachtal zwischen Nettersheim und Engelgau, die Römervilla, die Ahrquelle und der Tiergartentunnel in Blankenheim. Die Strecke des Radweges orientiert sich in ihrem Verlauf an der Route der „Agrippastrasse“ des VIA Erlebnisraums Römerstraße. Sowohl in Nettersheim als auch in Blankenheim sind Ausstellungen zum Thema „Erlebnisraum Römerstraße“ in den Dokumentationszentren zu sehen.



Routenprofil

Tagestour • leicht • ca. 23 km • ca. 2-3 Std.

Start / Ziel

Eifelmuseum Blankenheim /
Naturzentrum Eifel Nettersheim

Highlights

- 1 Archäologischer Landschaftspark Nettersheim
- 2 Naturzentrum Eifel
- 3 Ahekapelle
- 4 Römervilla
- 5 Tiergartentunnel
- 6 Ahrquelle

Einkehr

Blankenheim, Nettersheim

Radverleih & Radservice

2, 14, 15, 16 (siehe S. 44)

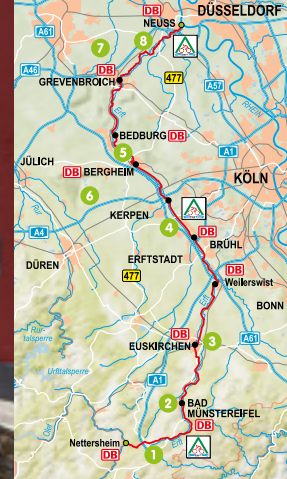
Info

Tourist-Information Blankenheim (Eifelmuseum)

Ahrstr. 55-57 • 53945 Blankenheim
Tel. 0 24 49. 872 22

Tourist-Information im Naturzentrum Eifel

Urfstr. 2-4 • 53947 Nettersheim
Tel. 0 24 86. 1246



TOUR
11

Der Erft-Radweg

Entspanntes Radeln von Wasser begleitet

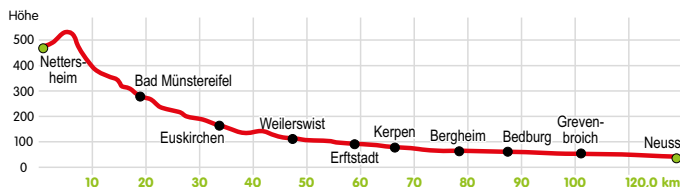


Markierung

Auf einer Strecke von ca. 120 km verläuft der Erft-Radweg von der Quelle in Nettersheim beginnend, vorbei an der Quelle der Erft in Nettersheim-Holzmillheim, bis zur Mündung in den Rhein bei Neuss. Er durchquert einen Teil der Rheinischen Bucht – die wasserburgenreichste Region Deutschlands – und führt entlang von Tagebau, steinerner Zeugen der Römerzeit, wehrhafter Stadtbefestigungen, mächtiger Burgen und prunkvoller Schlösser aus den Glanzzeiten des rheinischen

Adels bis hin zu eindrucksvollen Zeugnissen der modernen Kunst und Technik, wie dem LVR-Industriemuseum Tuchfabrik Müller. Idyllische Orte entlang der Route bieten zahlreiche Einkehr- und Übernachtungsmöglichkeiten. Sie radeln nahezu durchgängig dem Flusslauf folgend, unter topographisch günstigen Bedingungen, die sich besonders für Familien und Genussradler eignen.

Auf dem gesamten Routenverlauf laden die Routen-Teammitglieder aus Gastronomie und Hotellerie zum Verweilen ein! Übersicht auf www.erft-radweg.de



Routenprofil

Mehrtagestour • einfach / mittel • ca. 110 km

Start / Ziel

Nettersheim / Rheinmündung bei Neuss

Highlights

- 1 Erftquelle
- 2 Historische Altstadt & City Outlet Bad Münstereifel
- 3 LVR-Industriemuseum Tuchfabrik Müller
- 4 Gymnicher Mühle
- 5 Schloss Paffendorf
- 6 Tagebaugebiete
- 7 Schloss Dyck
- 8 Museumsinsel Hombroich

Einkehr

Nettersheim, Bad Münstereifel, Euskirchen, Weilerswist, Erftstadt, Kerpen, Bergheim, Bedburg, Grevenbroich, Neuss und in vielen kleinen Ortschaften

Radverleih & Radservice

1, 4, 5, 6, 7, 14, 15, 16, 19, 20 (siehe S. 44)

Info

Nordeifel Tourismus GmbH
Bahnhofstr. 13 • 53925 Kall
Tel. 0 24 41. 994 57-0



Erweitern Sie die Route zur Drei-Flüsse-Tour (Ahr-Rhein-Erft)

>> www.drei-fluesse-tour.de



TOUR 12 Die Eifel-Höhen-Route

Sportliche Rad-Rundtour am Nationalpark Eifel



Markierung

Auf der insgesamt 230 km langen sportlichen Rundtour offenbaren sich atemberaubende Panoramablicke über die Nordeifel. Durchfahren Sie das Obere Ahrtal, die große Stauseen-Landschaft, das Rur- und das Urfttal, den Nationalpark Eifel und bummeln Sie durch das historische Tuchmacherstädtchen Monschau. Entdecken Sie im Frühjahr die gelben

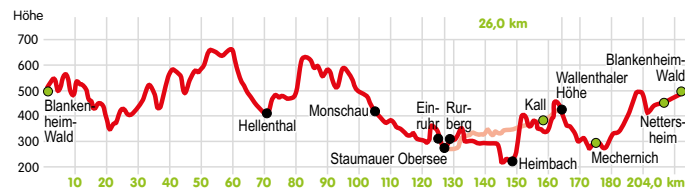
Blütenteppiche der Wildnarzissen und begeben Sie sich auf die Spuren der alten Römer. Ob Naturzentrum Eifel, LVR-Freilichtmuseum Kommern, Nationalpark-Tore, Besucherbergwerke, Wildgehege, Eifelmuseum oder Vogelsang IP mit Nationalparkzentrum, für jeden findet sich das passende Angebot. Die Route ist an die Bahnstrecke Köln-Trier sowie an die Rurthalbahn Heimbach-Düren angebunden.

Mögliche Etappeneinteilung:

- Von der Ahrquelle bis zur Olefalsperre (ca. 70 km)
- Unterwegs im Wasserland Eifel (ca. 50 km)
- Natur pur durch den Nationalpark Eifel (ca. 45 km)
- Kultur, Römer und Naturerlebnis (ca. 50 km)

Auf dem gesamten Routenverlauf laden die Routen-Teammitglieder aus Gastronomie und Hotellerie zum Verweilen ein!

Übersicht unter >> www.eifel-hoehen-route.de



Routenprofil

Mehrtagestour • mittel / schwer • ca. 230 km

Start / Ziel

Nettersheim / Blankenheim-Wald / Dahlem / Kall / Mechernich

Highlights

- 1 Naturzentrum Eifel
- 2 Archäologischer Landschaftspark Nettersheim
- 3 Römervilla
- 4 Olefalsperre
- 5 Tuchmacherstadt Monschau
- 6 Nationalpark-Tor Gemünd
- 7 Burg Hengebach
- 8 LVR-Freilichtmuseum

Einkehr

Blankenheim, Dahlem, Hellenthal, Monschau, Rurberg, Einruhr, Heimbach, Gemünd, Kall, Mechernich, Urft, Nettersheim

Radverleih & Radservice

2, 3, 8, 9, 10, 11, 13, 14, 16, 17, 18 (siehe S. 44)

Info

Nordeifel Tourismus GmbH
Bahnhofstr. 13 • 53925 Kall
Tel. 0 24 41. 994 57-0



TOUR 13 Der Ahr-Radweg

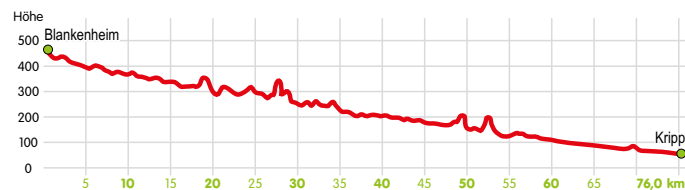
Malerisch und romantisch zwischen Eifel und Rhein



Markierung

Die Ahr als eigenwillige und bizarre Flusslandschaft mit der einzigen unter Naturschutz stehenden Flussmündung in den Rhein sucht ihresgleichen. Die Flussquelle des Ahr-Radweges tröpfelt kaum sichtbar unter einem Fachwerkhäus in Blankenheim heraus. Gesehen haben sollte man am Startpunkt die mächtige Burg, die Römervilla und das urige Eifel-museum. Auf ehemaligen Trassen der Ahrtalbahn schlängeln sich leichte Aufstiege und spannende Abfahrten durch traumhafte Wiesen und Wälder,

entlang von neun Viadukten bis hin nach Ahrdorf. In Antweiler zeugt eine alte Getreidemühle von vergangenen Zeiten, bevor es mitten durch die kleinste und eine der edelsten Weinbauregionen Deutschlands mit ihren zahlreichen Weingütern und Straußwirtschaften geht. Ob im Anschluss das historisch geprägte Ahrweiler oder die Kurstadt Bad Neuenahr mit Spielbank und Ahr-Resorts: Ausflügler können hier das außergewöhnliche Flair beider Stadtteile genießen. Von Sinzig-Bad Bodendorf sind es dann nur noch wenige Kilometer bis ins Naturschutzgebiet Ahrmündung bei Sinzig am Rhein.



Routenprofil

Mehrtagestour • leicht / mittel • ca. 82 km

Start / Ziel

Blankenheim / Kripp

Highlights

- 1 Ahrquelle & Burg Blankenheim
- 2 Römervilla
- 3 Saffenburg
- 4 Dokumentationsstätte Regierungsbunker
- 5 Historische Altstadt Ahrweiler
- 6 Kurort Bad Neuenahr

Einkehr

entlang der gesamten Strecke in vielen Orten

Radverleih & Radservice

2 (siehe S. 44)

Info

Nordeifel Tourismus GmbH
Bahnhofstr. 13 • 53925 Kall
Tel. 0 24 41. 994 57-0

+ **Erweitern Sie die Route zur Drei-Flüsse-Tour (Ahr-Rhein-Erft)**
>> www.drei-fluesse-tour.de



TOUR 14 Der Kyll-Radweg

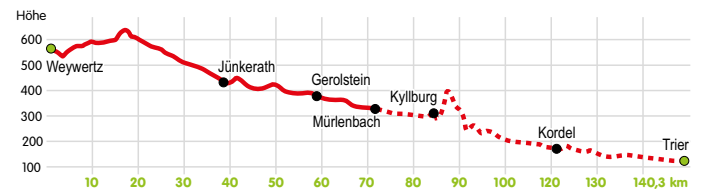
Wildromantisches Bachtal in ursprünglicher Natur



Markierung

Die insgesamt nur leicht hügelige Strecke des Kyll-Radwegs, entlang des längsten Flusses der Eifel, führt vorbei an zahlreichen Burgen und Burgruinen, durch beschauliche Eifel-Städtchen bis in die Römerstadt Trier. Der Weg quert eindrucksvolle Landschaften: Kronenburger See und Wälder der nördlichen Eifel, Vulkaneifel, Streuobstwiesen der Südeifel und zerklüftete Felsformationen des Bitburger Gutlandes. Sehr vorteilhaft ist die gute Anbindung an die Eifel-Bahn Linie Köln-Trier, die an 22 Bahnhöfen ideale

Endpunkte für Tourenabschnitte und einen bequemen Rückweg bietet. Seit 2015 lässt sich der Kyll-Radweg von Jünkerath über Stadtkyll, Kronenburg, Losheim und Losheimergraben bis auf die belgische Seite über Büllingen und Büdingen nach Weywertz verlängern. So konnte auf knapp 40 km eine reizvolle Tour durch die Landschaft des Naturparks Hohes Venn Eifel geschaffen und eine direkte Verbindung von Kyll-Radweg und Vennbahn realisiert werden. Der Radweg ist auf deutscher Seite unter „Kyllradweg“ und auf belgischer Seite unter dem Namen „RAVel45a“ ausgeschildert.



Routenprofil

Mehrtagestour • leicht/mittel • ca. 140 km

Start/Ziel

Weywertz (B)/Trier

Highlights

- 1 Ardenner Cultur Boulevard
- 2 Kronenburger See
- 3 Burgort Kronenburg
- 4 Historisch Wassermühle Birgel
- 5 Kasselburg
- 6 Bertradabung

Einkehr

viele Einkehrmöglichkeiten entlang der gesamten Strecke

Radverleih & Radservice

3 (siehe S. 44)

Info

Nordeifel Tourismus GmbH
Bahnhofstr. 13 • 53925 Kall
Tel. 0 24 41. 994 57-0



TOUR 15 Die Wasserburgen-Route

Die burgenreichste Region Europas per Rad entdecken

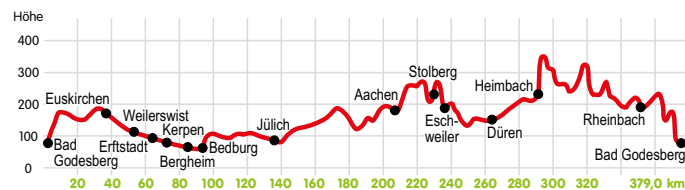


Markierung

Lernen Sie mit dem Rad unsere facettenreiche Region mit der reizvollen Landschaft der Eifel, der Jülicher Börde und der Rheinischen Bucht mit zahlreichen Kulturschätzen kennen. An keinem Ort sonst finden Sie derart viele Wasserburgen auf so engem Raum wie im Städtedreieck Aachen, Köln und Bonn. Die Hauptroute führt Sie auf ca. 470 km vorbei an über 120 Burgen und Schlössern – durch die wasserburgenreichste Region Europas. Die Vielzahl der Wasserburgen und Schlösser verweist dabei auf die interessante Geschichte der Region, die zu Zeiten der Herzöge und Ritter durch viele Konflikte geprägt

wurde. Die Route führt durch eine abwechslungsreiche Landschaft, entlang idyllischer, naturbelassener Bach- und Flusstäler, durch landwirtschaftlich geprägte Bördelandschaften und wunderschöne Mittelgebirgsregionen. Hinzu kommen verschiedene, an der Strecke gelegene, historische Orte, zahlreiche Klöster, Mühlen und andere kulturhistorische Highlights. Ein weiteres prägendes Element ist die Industrie und das Rheinische Braunkohlerevier mit den Tagebauaussichtspunkten und den rekultivierten Gebieten. Werden Sie bei einer Radtour Zeuge einer Landschaft im ständigen Wandel.

>> www.die-wasserburgen-route.de



Routenprofil

Mehrtagestour • mittel • ca. 470 km

Start / Ziel

mehrere Ein- und Ausstiegspunkte entlang der Route möglich

Highlights

1 Vielzahl von Wasserburgen

Einkehr

entlang der gesamten Strecke in vielen Orten

Radverleih & Radservice

4, 5, 6, 7, 13, 19, 20, 21, 22 (siehe S. 44)

Info

Nordeifel Tourismus GmbH
Bahnhofstr. 13 • 53925 Kall
Tel. 0 24 41. 994 57-0

Mountainbiken in der Nordeifel


Anspruchsvolle Touren mit vielen Höhenmetern? Downhill-Strecken mit Adrenalinarantie? Interessante Streckenprofile für technisch Anspruchsvolle? Und dabei noch eine idyllische Landschaft und wunderschöne Ausblicke? Wenn es das ist, wonach Sie im Urlaub suchen, sind Sie in der Nordeifel genau richtig. Gehen Sie per Mountainbike auf Entdeckungstour!

Lernen Sie die außergewöhnlich schöne Landschaft der Nordeifel auf dem Mountainbike kennen. Genießen Sie die idyllischen Aussichten, unzählige Sehenswürdigkeiten und spannende Tourenprofile.

Auf insgesamt 21 Routen mit unterschiedlichen Schwierigkeitsgraden, Höhenmetern, Wegebeschaffenheiten und Längen finden sowohl Anfänger oder gemütlichere Biker als auch sportlich Ambitionierte die richtige Route.

Ausführliche Informationen sowie Tracks und Karten finden Sie auf den folgenden Internetseiten:

- >> www.freifahrt-eifel.de
- >> www.mtb-muenstereifel.de



Radverleih- und Radservicestationen

01 Schmiko Sport V+R

Kölner Str. 13
53902 Bad Münstereifel
022 53. 543877
>> www.schmiko-sport.de

02 Elektro-Fahrradverleih Eifel V

Förberichstraße 10
53945 Blankenheimerdorf
024 49. 9199937
>> www.elektro-fahrradverleih-eifel.de

03 Fahrradteile und Reparatur

Mario Müller V+R
Theißenstraße 6
53949 Dahlem-Baasem
065 97. 902650
>> www.projekt-bike.de

04 Kraft Rad GmbH V+R

Roitzheimer Str. 113
53879 Euskirchen
022 51. 2758
>> www.zweirad-kraft.de

05 Der Fahrradmister R

Kommerner Str. 8
53879 Euskirchen
022 51. 7844565
>> www.der-fahrradmister.de

06 HAPE's Sporthandel V+R

Phönix Str. 24
53879 Euskirchen-Stotzheim
022 51. 2127
>> www.hape-bikes.de

07 LVR-Industriemuseum

Tuchfabrik Müller V
Carl-Koenen-Str. 25b
53881 Euskirchen-Kuchenheim
022 34. 992 15 55
>> www.industriemuseum.lvr.de

08 Fahrradservice & Zubehör Wergen V

Kalberbenden 3
53940 Hellenthal
024 82. 606430
>> www.wergen-bikes.de

09 Tourist-Information und Nationalpark-Infopunkt Hellenthal V

Rathausstraße 2
53940 Hellenthal
024 82. 851 15

10 FEE Radsport R+S

Am Markt 12
53937 Schleiden
024 82. 606 212
>> www.fee-radsport.de

11 Zweirad Fachgeschäft

Ivo Wolter R
Trierer Str. 15
53925 Kall
024 41. 8500
>> www.ivo-wolter.de

12 Udo's Fahrrad Shop R

Friedhofsweg 14
53925 Kall-Sistig
024 45. 851 818

13 Zweirad Schulz V+R

Gielsgasse 22
53894 Mechernich-Kommern
024 43. 5244

14 Fahrrad- und Pedelecverleih Naturzentrum Eifel V+R

Urfstraße 2-4
53947 Nettersheim
024 86. 1246
>> www.naturzentrum-eifel.de

15 Marzi Fahrrad R

Dürener Str. 15
53947 Nettersheim-Engelgau
024 86. 1301
>> www.marzi-fahrrad.de

16 Fahrradshop Nettersheim

Bahnhofstr. 1
53947 Nettersheim
024 86. 1000
>> www.projekt-bike.de

17 Fahrradverleih (Pedelecs / E-Bikes) V

Nationalpark-Tor Gemünd
Kurhausstr. 6
53937 Schleiden-Gemünd
024 44. 2011
>> www.nordeifel-tourismus.de

18 Zweirad Spitzl R

Kölner Str. 99
53937 Schleiden-Gemünd
024 44. 911 070

19 Fahrrad Hockelmann R

Martin-Luther-Str. 21
53919 Weilerswist
022 54. 6548

20 Zweirad Scheid R

Kölner Straße 131
53919 Weilerswist
022 54. 1700

21 Fahrradhaus Schumacher R+S

Münsterstraße 16-18
53909 Zülpich
022 52. 833 388
>> www.fahrrad-schumacher.zeg.de

22 Fahrrad Steffen R

Bahnhofstr. 1
53909 Zülpich-Dürscheven
022 51. 125 414

Legende

- V = Radverleih
- R = Reparaturservice
- S = Schlauch-Automat

Alle Pedelec-Verleihstationen der Nordeifel finden Sie unter

>> www.nordeifel-tourismus.de



Drei auf einen Streich!

Rundkurs an Ahr, Rhein und Erft – 7 Tage Abwechslung pur!
Eifel, Ahrtal, Industriekultur, Römerzeit, Stadtluft uvm.

6 ÜN/Frühstück im DZ, Radreiseführer
„Drei-Flüsse-Tour“, GästeCard

ab
239,-
p.P. im DZ

Zu den Gipfeln der Eifel!

Auf 230 km sportlich die Erlebnisregion Nationalpark Eifel entdecken. Vielfältige Landschaft, Talsperren und Seen, idyllische Eifel-Örtchen!

3 ÜN/Frühstück im DZ, Gepäcktransfer,
Radwanderkarte Kreis Euskirchen, GästeCard

ab
185,-
p.P. im DZ

Wildnis & Wellness

Natur pur im Nationalpark Eifel – Wellness pur im
Palmenparadies! Die perfekte Auszeit vom Alltag!

2 ÜN/Frühstück im DZ 3* oder 4* Hotel,
Tages tour mit dem Pedelec im Nationalpark Eifel,
Eintrittskarte in die Thermen & Badwelt Euskirchen,
GästeCard

ab
188,-
p.P. im DZ

Impressum

Nordeifel Tourismus GmbH: Bahnhofstraße 13, 53925 Kall, Tel. 02441. 994 57-0, Fax 02441. 994 57-29, info@nordeifel-tourismus.de, >> www.nordeifel-tourismus.de

Bildnachweise: Apart Fotodesign – Alexander Pallmer, C. Franz, City Outlet Bad Münstereifel GmbH, C. Schliebach, D. Ketz, Eifel Tourismus GmbH, Greifvogelstation Hellenthal GbR, Medienzentrum Kreis Euskirchen, Nordeifel Tourismus GmbH photoplus.de, S. Wahlen, S. Dankert, Stadt Mechernich, Stadt Schleiden, Verkehrsverbund Rhein-Sieg GmbH

Scouting und Tourenbeschreibung: Norbert Schmidt, Regionaltouristische Publikationen

Kartengrundlage: Kartographie Muggenthaler

4. Auflage, Frühjahr 2017

Print  kompensiert
14 Nr. 176/5029
www.bdrb-01001.de



4 x Erster in Folge.

Bestnote 1,4.
Kein Zufall.
Können!



 **Volksbank Euskirchen eG**
Die beste Entscheidung. www.eu-banking.de



Verstehen ist einfach.



www.kreissparkasse-euskirchen.de

**Wenn man einen Finanzpartner hat, der die
Region und ihre Menschen kennt.**

Sprechen Sie mit uns.