


Amtsblatt

der Gemeinde Selfkant

Das Mitteilungsorgan der Gemeinde Selfkant

Herausgeber und verantwortlich für den Inhalt: Der Bürgermeister

52538 Selfkant-Tüddern, Am Rathaus 13, Tel.: 02456/499-0



38 Jg., Nr. 24-25, 24. Juni 2007, 52538 Selfkant-Tüddern, Am Rathaus 13, Tel.: 02456/499-0

Amtlicher Teil

Grußwort des Bürgermeisters zur Ferienzeit

Liebe Selfkängerinnen und Selfkänger,

die Ferienzeit steht kurz bevor und viele von Ihnen haben sicherlich Pläne geschmiedet, wie und auf welche Weise diese schöne Jahreszeit genutzt werden kann, um sich und der Familie Entspannung vom Berufs- und Alltagsstress zu gönnen und neue Kräfte für anstehende Aufgaben zu tanken.

Ob dies nun in der Ferne oder aber hier in unserer schönen Region „Der Selfkant“ verwirklicht werden soll, ich wünsche jedem von Ihnen, dass er entsprechend seinen Vorstellungen und Möglichkeiten dieses Ziel voll umfänglich erreicht, die schöne Zeit genießt und gut erholt wieder in seinen Heimatort zurück kehrt.

Ihr Bürgermeister

Herbert Corsten

Nachruf

Die Freiwillige Feuerwehr Selfkant trauert um ihren am 5. Juni 2007 im Alter von 66 Jahren verstorbenen

**Unterbrandmeister a.D.
Arnold Schürgers**
aus Selfkant-Süsterseel

Herr Schürgers trat am 01.07.1967 in die Löschgruppe Süsterseel ein und war dort bis zur Überstellung in die Alters- und Ehrenabteilung am 20.10.2001 aktiv tätig.

Am 20.08.1994 wurde Herr Schürgers mit dem Feuerwehrehrenzeichen in Silber des Landes NRW ausgezeichnet.

Herr Schürgers war ein beliebter, pflichtbewusster und vorbildlicher Feuerwehrmann, der sich mit großem Einsatzwillen für die Feuerwehrbelange und zum Wohle der Bürger der Gemeinde Selfkant eingesetzt hat.

Wir danken unserem Kameraden Arnold Schürgers für die Zeit, die wir mit ihm gemeinsam erleben durften und werden ihm stets ein ehrendes Gedenken bewahren.

Unser Mitgefühl gilt seiner Familie.

Herbert Corsten
Bürgermeister

Ralf Herbertz
Wehrführer

Bekanntmachung
XXIII. Änderung des Flächennutzungsplanes der
Gemeinde Selfkant
hier: Einstellung des Verfahrens

Die Gemeindevertretung der Gemeinde Selfkant hat am 7. November 2006 die XXIII. Änderung des Flächennutzungsplanes der Gemeinde Selfkant beschlossen.

Mit dieser Änderung sollte für den Bereich des Grundstückes Gemarkung Millen, Flur 2, Nr. 239 die Änderung der Darstellung von Gewerbegebiet in Industriegebiet (GI) erfolgen.

Dieser Beschluss wurde im *Amtsblatt der Gemeinde Selfkant Nr. 48/2006 am 3. Dezember 2006* gemäß § 2 (1) Satz 2 des BauGB öffentlich bekannt gemacht.

Diese Änderung umfasste die veränderte zeichnerische Darstellung von Gewerbegebiet in Industriegebiet sowie die Änderung der textlichen Festsetzungen durch Zulassung von genehmigungspflichtigen Anlagen im Sinne des 4. BImSchVO der Ziffer 8.9 b und 8.9 c.

Der gültige Flächennutzungsplan der Gemeinde Selfkant zeigt für den in Rede stehenden Bereich bereits eine genehmigte Gewerbefläche. Auf einer im Flächennutzungsplan festgelegten Gewerbefläche ist mittels Bebauungsplan die Darstellung eines „Industriegebietes“ (GI) zulässig, so dass sich die Änderung des Flächennutzungsplanes erübrigt.

Die Gemeindevertretung beschloss in ihrer Sitzung am 31. Mai 2007, ihren Beschluss vom 7. November 2006 bezüglich der XXIII. Änderung des Flächennutzungsplanes aufzuheben und das Verfahren einzustellen.

Gemäß § 2 (1), Satz 2 i.V.m. § 1 (8) BauGB wird vorstehender Beschluss hiermit bekannt gemacht.

Selfkant, den 12. Juni 2007

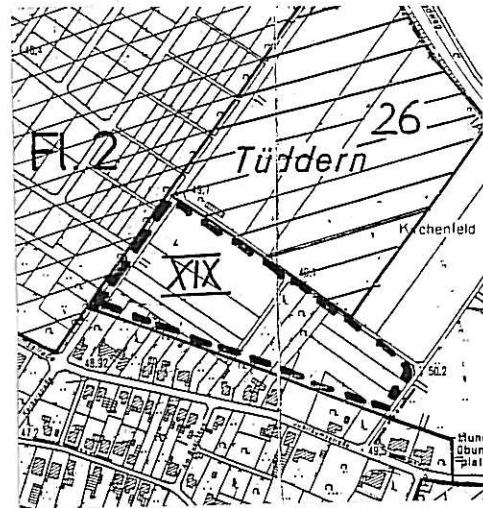
Corsten
 Bürgermeister

Bekanntmachung
Änderung Nr. XIX - Tüddern, Süd-Ost -
des Flächennutzungsplanes der Gemeinde
Selfkant
hier: Beteiligung der Öffentlichkeit sowie
öffentliche Auslegung des Planentwurfes

Die Gemeindevertretung der Gemeinde Selfkant hat am 19. Dezember 2006 die Einleitung des Verfahrens zur Änderung Nr. XIX des Flächennutzungsplanes der Gemeinde Selfkant beschlossen. Im Rahmen dieser Änderung soll auf den Grundstücken Gemarkung Tüddern, Flur 2, Flurstücke 123, 124, 125, 126, 128 (teilweise), 129 (teilweise), 130 (teilweise), 131 (teilweise), 132

(teilweise), 133 (teilweise), 135 (teilweise), 136 (teilweise), 137 (teilweise), 138 (teilweise), 139, 140, 141, 142 (teilweise), 144 (teilweise), 271 (teilweise), 280 (teilweise), 337 (teilweise), 466 (teilweise) die derzeitige Darstellung von „Fläche für die Landwirtschaft“ in „Wohnbaufläche“ geändert werden.

Die genaue Abgrenzung des Änderungsbescheides ist aus der nachstehenden Übersichtskarte ersichtlich.



Gemäß § 2 (1) Satz 2 des Baugesetzbuches (BauGB) wurde der vorstehende Beschluss im *Amtsblatt der Gemeinde Selfkant Nr. 1 – 2/2007* am 14. Januar 2007 bekannt gemacht.

Das Änderungsverfahren wird nun mit der Beteiligung der Öffentlichkeit und der öffentlichen Auslegung des Entwurfs der Planänderung fortgeführt.

I. Bekanntmachung der Öffentlichkeit gemäß §
3 des BauGB Zur Änderung Nr. XIX –
Tüddern, Süd-Ost – des
Flächennutzungsplanes der Gemeinde
Selfkant

Gemäß § 3 (1) Ziffer 1 BauGB wird die Öffentlichkeit hiermit über die Planungsabsicht informiert. Allen Interessierten wird Gelegenheit gegeben, die Planungsunterlagen in der Zeit

vom 2. Juli 2007 bis einschließlich 2. August
 2007

bei der Gemeinde Selfkant, Am Rathaus 13, 52538 Selfkant – Zimmer 23 – während der Öffnungszeiten einzusehen und sich informieren zu lassen.

Die Öffnungszeiten des Rathauses sind:

montags bis freitags
 von 8.00 Uhr bis 12.00 Uhr
 montags
 von 14.00 Uhr bis 16.00 Uhr
 donnerstags
 von 14.00 Uhr bis 17.30 Uhr

Während des vorgenannten Zeitraumes können Bürger eventuelle Bedenken oder Anregungen schriftlich vorbringen oder zur Niederschrift erklären.

II. Öffentliche Auslegung des Entwurfs der Änderung Nr. XIX – Tüddern, Süd-Ost – des Flächennutzungsplanes der Gemeinde Selfkant

Die öffentliche Auslegung des Entwurfs zur Änderung Nr. XIX – Tüddern, Süd-Ost – der Gemeinde Selfkant erfolgt in der Zeit

vom 3. August 2007 bis einschließlich 3. September 2007

bei der Gemeinde Selfkant, Am Rathaus 13, 52538 Selfkant – Zimmer 23 – während der Öffnungszeiten.

Die Öffnungszeiten des Rathauses sind:
montags bis freitags
von 8.00 Uhr bis 12.00 Uhr,
montags
von 14.00 Uhr bis 16.00 Uhr,
donnerstags
von 14.00 Uhr bis 17.30 Uhr.

Während der Auslegungsfrist kann jedermann die Planungsunterlagen einsehen und gegebenenfalls Bedenken und Anregungen schriftlich vorbringen und zur Niederschrift erklären.

Selfkant, den 12. Juni 2007

Der Bürgermeister
Corsten

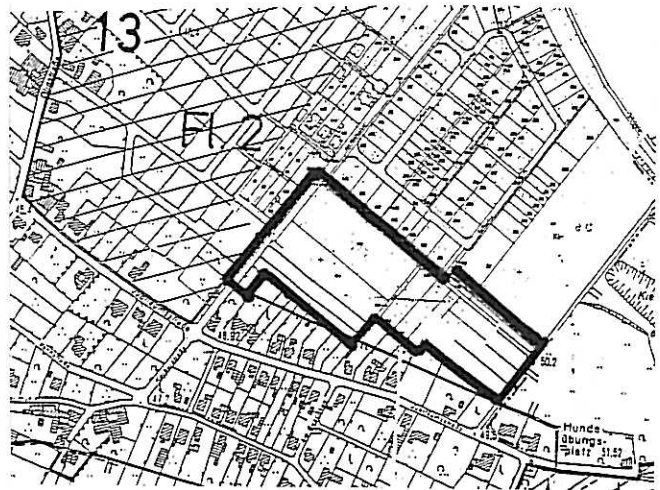
Bekanntmachung

Aufstellung des Bebauungsplanes Nr. 32 – Tüddern, In der Raute – hier: Beteiligung der Öffentlichkeit – Offenlage des Planungsentwurfes –

Die Gemeindevertretung der Gemeinde Selfkant hat in ihrer Sitzung am 19. Dezember 2006 gemäß § 2 des Baugesetzbuches (BauGB) die Aufstellung des Bebauungsplanes Selfkant Nr. 32 – Tüddern, In der Raute – beschlossen.

Mit dem Bebauungsplan sollen die planerischen Voraussetzungen zur Gestaltung eines allgemeinen Wohngebietes (WA) auf den Grundstücken Gemarkung Tüddern, Flur 2, Flurstück 114 (teilweise), 119 (teilweise), 120 (teilweise), 123, 124, 125, 126, 135, 136 (teilweise), 137 (teilweise), 138 (teilweise), 139, 140, 141, 151 (teilweise), 337 und 466 (teilweise) geschaffen werden.

Die Abgrenzung des Plangebietes ist im nachstehenden Kartenausschnitt durch eine schwarze Linie dargestellt.



Gemäß § 2 (1) Satz 2 des Baugesetzbuches (BauGB) wurde der vorstehende Beschluss im *Amtsblatt der Gemeinde Selfkant Nr. 1 – 2/2007* am 14. Januar 2007 bekannt gemacht.

Das Aufstellungsverfahren wird nun mit der Beteiligung der Öffentlichkeit und der öffentlichen Auslegung des Entwurfs des Bebauungsplanes fortgeführt.

I. Beteiligung der Öffentlichkeit zum Aufstellungsverfahren des Bebauungsplanes Nr. 32 – Tüddern, In der Raute –

Gemäß § 3 (1) Ziffer 1 BauGB wird die Öffentlichkeit hiermit über die Planungsabsicht informiert. Allen Interessierten wird Gelegenheit gegeben, die Planungsunterlagen in der Zeit

vom 2. Juli 2007 bis einschließlich 2. August 2007

bei der Gemeinde Selfkant, Am Rathaus 13, 52538 Selfkant – Zimmer 23 – während der Öffnungszeiten einzusehen und sich informieren zu lassen.

Die Öffnungszeiten des Rathauses sind:
montags bis freitags
von 8.00 Uhr bis 12.00 Uhr,
montags
von 14.00 Uhr bis 16.00 Uhr,
donnerstags
von 14.00 Uhr bis 17.30 Uhr.

Während des vorgenannten Zeitraumes können Bürger eventuelle Bedenken und Anregungen schriftlich vorbringen und zur Niederschrift erklären.

II. Öffentliche Auslegung des Entwurfs des Bebauungsplanes Nr. 32 – Tüddern, In der Raute –

Die öffentliche Auslegung des Entwurfs zum Bebauungsplan Nr. 32 erfolgt in der Zeit

vom 3. August 2007 bis einschließlich 3. September 2007

bei der Gemeindeverwaltung Selfkant, Am Rathaus 13, 52538 Selfkant – Zimmer 23 – während der Öffnungszeiten.

Die Öffnungszeiten des Rathauses sind:
montags bis freitags
von 8.00 Uhr bis 12.00 Uhr,
montags
von 14.00 Uhr bis 16.00 Uhr,
donnerstags
von 14.00 Uhr bis 17.30 Uhr.

Während der Auslegungsfrist kann jedermann die Planungsunterlagen einsehen und gegebenenfalls Bedenken und Anregungen schriftlich vorbringen oder zur Niederschrift erklären.

Selfkant, den 12. Juni 2007

Der Bürgermeister
Corsten

16. Niederrheinische Radwandertag

Millen: Der 16. niederrheinische Radwandertag lädt am Sonntag, 1. Juli, in 71 Veranstaltungsorten an Rhein und Maas Fahrradfahrer zu Ausflügen auf 60 attraktiven Fahrtrouten in die reizvolle Landschaft des Niederrheins ein. Der Start- und Zielort in der Gemeinde Selfkant befindet sich wie in jedem Jahr im historischen Ortskern von Millen – direkt an der Zehntscheune. Hier sorgt die Frauengemeinschaft Millen für das leibliche Wohl der Radfahrer. Kaffee und Kuchen, gekühlte Getränke und ein kleiner Imbiss werden zu günstigen Preisen angeboten.

Um 10 Uhr gibt die stellvertretende Bürgermeisterin Ruth Deckers das Startsignal für die Teilnehmer der Route 39. Die Route 39 umfasst in diesem Jahr eine Länge von 43 km und führt von Millen über Waldfeucht und Echt wieder zurück nach Millen.

Natürlich kann der Fahrradfahrer auch andere Routen durch die Gemeinde Selfkant und der schönen Region „Der Selfkant“ wahrnehmen. Routen durch unsere Region sind 36, 37, 38, 39 40 und 41.

Am Start- und Zielort gibt es ab 9.30 Uhr genügend Informationen rund um die Region „Der Selfkant“ und den Niederrheinischen Radwandertag. Um 17 Uhr findet unter allen Teilnehmern des Radwandertages, die drei Stempel auf ihrer Startkarte gesammelt haben, und in Millen abgegeben haben eine Tombola statt. Als Hauptpreis winkt ein Gutschein eines Radshops. Auch andere attraktive Sachpreise stehen weiteren Gewinnern zur Verfügung.

Flyer liegen aus

Die Flyer zum 16. Niederrheinischen Radwandertag informieren über das gesamte Routenangebot. Die Infos liegen bei der Gemeinde Selfkant und in Banken und Sparkassen zur kostenlosen Mitnahme aus.

Weitere Informationen gibt es bei André Moberg
(Telefon: 02456 / 499-138) oder per Email
info@der-selfkant.de

Außensprechtag des Versorgungsamtes Aachen

Sprechtag in Heinsberg
am 3. Dienstag eines Monats
Ort:

Verwaltungsgebäude des Kreises Heinsberg
Valkenburger Straße 45

Sprechzeiten: von 9.00 – 15.00 Uhr
Juli 2007: 17.07.2007
August 2007: 21.08.2007
September 2007: 18.09.2007
Oktober 2007: 16.10.2007
November 2007: 20.11.2007
Dezember 2007: 18.12.2007

Standesamtliche Nachrichten:

Die Gemeinde Selfkant gratuliert zum Geburtstag:

Frau Barbara Jetten,
wohnhaft in Wehr, Landstraße 1a;
sie wird am 04.07. 86 Jahre alt.

Frau Maria Tichelbäcker,
wohnhaft in Heilder, Raiffeisenstraße 7;
sie wird am 06.07. 87 Jahre alt.

Frau Katharina Stoffels,
wohnhaft in Heilder, Raiffeisenstraße 7;
sie wird am 12.07. 80 Jahre alt.

Herrn Leonard Karzell,
wohnhaft in Tüddern, Oligstraße 28;
er wird am 12.07. 84 Jahre alt.

Herrn Josef Plum,
wohnhaft in Hillensberg, Bingletrader Straße 4;
er wird am 13.07. 80 Jahre alt.

Frau Margaretha Penners,
wohnhaft in Tüddern, Kämpchen 20;
sie wird am 14.07. 80 Jahre alt.

Herrn Johann Cleven,
wohnhaft in Höngen, Heerstraße 53;
er wird am 14.07. 81 Jahre alt.

Frau Maria van Kempen,
wohnhaft in Isenbruch, Grünstraße 22;
sie wird am 14.07. 87 Jahre alt.

Frau Anna Gansky,
wohnhaft in Tüddern, Driesch 9;
sie wird am 14.07. 90 Jahre alt.

Veranstaltungskalender der Gemeinde Selfkant

24.06.-
25.06. Frühkirmes in Saeffelen
Veranstalter: Kulturverein Saeffelen
24.06. Vogelschuss in Hillensberg
Veranstalter: Schützenbruderschaft
Hillensberg

- 26.06. Ganztagesradtour nach Neederweert
Veranstalter: Heimstvereinigung Selfkant/
Radwanderfreunde Havert
- 03.07. Ganztagesradtour nach Boholz
Veranstalter: Heimatvereinigung Selfkant/
Radwanderfreunde Havert
- 10.07. Ganztagesradtour nach Aldenhoven-
Beekfließ
Veranstalter: Heimatvereinigung Selfkant/
Radwanderfreunde Havert
- 13.07.-
16.07. Odiliakirmes in Havert
Veranstalter: Vereinigte Vereine Havert
- 17.07. Ganztagesradtour nach Slenaken-Epen
Veranstalter: Heimatvereinigung Selfkant/
Radwanderfreunde Havert
- 20.07.-
29.07. Seniorensportwoche
Veranstalter: SV Höngen-Saeffelen,
Sportplatz Saeffelen
- 24.07. Ganztagesradtour nach Helden-Panningen
Veranstalter: Heimatvereinigung Selfkant/
Radwanderfreunde Havert
- 27.07.-
30.07. Annakirmes in Süsterseel
Veranstalter: St. Hubertus
Schützenbruderschaft Süsterseel
- 30.07. 40jähriges Vereinsjubiläum des SV Havert-
Stein auf dem Sportplatz Stein
Veranstalter: SV Havert-Stein
- 30.07.-
05.08. Ferienspiele in Hillensberg
- 31.07. Ganztagsradtour nach Limburg-Genk
Veranstalter: Heimatvereinigung Selfkant/
Radwanderfreunde Havert

Öffnungszeiten der Gemeindeverwaltung

Bei der Gemeindeverwaltung Selfkant gelten folgende Öffnungszeiten für den Publikumsverkehr:

Montags bis freitags

von 8.00 Uhr bis 12.00 Uhr

Montags

von 14.00 Uhr bis 16.00 Uhr

Donnerstags

von 14.00 Uhr bis 17.30 Uhr.

Öffnungszeiten des Sozialamtes

Montags, mittwochs und freitags

von 8.00 Uhr – 12.00 Uhr

Donnerstags

von 8.00 Uhr – 12.00 Uhr und

von 14.00 Uhr – 17.30 Uhr.

Es wird um Terminabsprache gebeten.

Wichtige Telefonnummern:

Bürgermeister Corsten	01634990120
Rathaus der	
Gemeinde Selfkant	4990
Fax-Nummer	3828
Gemeindeamtsrat	
Schürmann	1266 (privat)
Bauhofleiter Hoeker	3437 (privat)
oder	01772984846
Abwasserbereich	015112104270

Internet-Adresse der Gemeinde Selfkant:

www.Selfkant.de

Email-Adresse der Gemeinde Selfkant:

Info@Selfkant.de

Bereitschaftsdienst

Verbandswasserwerk Gangelt GmbH

Für die Meldung von Rohrbrüchen und sonstigen Schäden am Leitungsnetz des Verbandswasserwerkes ist das Büro Tag und Nacht telefonisch erreichbar.

Telefon-Nummer: 02451-490080

Das Büro befindet sich
in 52511 Geilenkirchen-Niederheid

IMPRESSUM

Herausgeber:

Gemeinde Selfkant – Der Bürgermeister -,
Am Rathaus 13, 52538 Selfkant-Tüddern

Verantwortlich für den Inhalt:

Der Bürgermeister Herbert Corsten
Konzept, Layout, Satz und Druck:

Gemeindeverwaltung Selfkant, Am Rathaus 13, 52538
Selfkant

Das Amtsblatt liegt für alle interessierten Bürger bei allen Banken und Sparkassen in der Gemeinde Selfkant sowie im Rathaus zur kostenlosen Mitnahme aus. Das Amtsblatt wird allen Bürgern kostenlos als Pressebeilage zur Verfügung gestellt; es kann auch einzeln von der Gemeinde Selfkant gegen Kostenerstattung bezogen werden.

Auf nach Hillensberg zur
ENECO – tour 2007

Mittwoch, 29. August 2007
Einzelzeitfahren Sittard – Sittard über 31 km



Selfkant - Das Finale der *Eneco-tour* 2007 findet in diesem Jahr in der Region Sittard – Selfkant statt. Die Schlussetappe, ein individuelles Zeitfahren mit Start und Ziel in Sittard, kann die Entscheidung in diesem Pro-Tour Etappenrennen bringen, so die Meinung von *Bert van Soest*, Vorsitzender der „*Stichting Wieler-Promotion-Sittard-Geleen*“.

Am 29. August 2007 messen sich im Rahmen einer radsportlichen Großveranstaltung 160 der weltbesten Profi-Radrennfahrer in dieser Spezialdisziplin. Der „*Stichting Wieler-Promotion-Sittard-Geleen*“ ist es, in Zusammenarbeit mit den Gemeinden Sittard-Geleen, Selfkant und Schinnen, zum wiederholten Male gelungen, Spitzensport in diese Region zu bringen und damit den zahlreichen Radsportfreunden Gelegenheit zu geben, die Radrennfahrer, die normalerweise nur im Fernsehen zu bewundern sind, aus nächster Nähe bei Ihrer Arbeit zu beobachten.

Abschluss der siebentägigen *Eneco-tour* ist ein Einzelzeitfahren über etwa 31 km. Nach dem Start am Fortuna Stadion in Sittard, führt die Strecke quer durch Sittard über den Markt, wo diverse Neben-Aktivitäten stattfinden. Ab hier werden die Rennfahrer zur Lahrstraat und vorbei am Lahrhof in Richtung Deutschland geführt. Nach dem Grenzübertritt setzen sie ihren Weg vorbei am Josefshof, Richtung Hillensberg fort. Dort treffen sie an der Kreuzung Lahrstraße / Bingleader Straße / Bergstraße auf die erste nennenswerte Steigung in diesem anspruchsvollen Parcours. Bei der Vorstellung der Strecke waren sich die Kenner darüber einig, dass den Rennfahrern hier zwar keine unlösbare Aufgabe gestellt wird, der Berg aber eine der schönsten Streckenabschnitte darstelle. Von Hillensberg aus fahren die Rennfahrer über Doenrade, Oirsbeek, Schinnen (Putherberg), Puth, Munstergeleen und Windraak (Windraaker Berg) zurück nach Sittard-Geleen. Das Finish liegt direkt vor dem Rathaus in Sittard.

In Hillensberg erwartet die Rennfahrer nicht nur dieser erste Anstieg, sondern, so hoffen die Veranstalter und die Gemeinde Selfkant, entlang der Bergstraße auch eine große Anzahl begeisterter Fans. Zu deren Information und Unterhaltung befindet sich in der Mitte des Anstiegs ein Podium, auf dem den Fans durch Fernsehbilder und kompetente Moderatoren das Renngeschehen vermittelt werden soll. In der Michaelstraße sind Imbiss- und Getränkestände und eine mobile Toilettenanlage geplant. Damit alles in geordneten Bahnen verläuft und die Zuschauer nicht durch übermäßigen Enthusiasmus in das Renngeschehen eingreifen, hat die Gemeinde Selfkant ca. 1700 m Absperrgitter geordert, die längs der Bergstraße aufgestellt werden. An besonders kenntlich gemachten Stellen können die Zuschauer, jeweils nach Anweisung der eingesetzten Ordnungskräfte, die Rennstrecke überqueren.

Die Gemeinde Selfkant wünscht den Organisatoren für Ihr Rennen gutes Wetter, einen geordneten Ablauf und hofft, dass Hillensberg in diesem Jahr zu einem Publikumsmagneten der Schlussetappe der *Eneco-tour* 2007 werden wird.

Informationen bei der Gemeinde Selfkant unter der Rufnummer 02456 / 499 135