

Inhalt:

Lfd. Nr.	Betreff	Seite
65.	Planfeststellung nach § 18 AEG für das Vorhaben Bahnhof Sechtem, Erneuerung und Verlängerung des Hausbahnsteigs Strecke 2630 Köln – Bingen, km 19,5	S. 174
66.	Bebauungsplan Bo 16 in der Ortschaft Bornheim / Beschluss zur Aufstellung	S. 175
67.	Vorhabenbezogener Bebauungsplan Wi 01.1 in der Ortschaft Widdig / Beschluss zur Änderung	S. 177

65. Planfeststellung nach § 18 AEG für das Vorhaben Bahnhof Sechtem, Erneuerung und Verlängerung des Hausbahnsteigs Strecke 2630 Köln – Bingen, km 19,5

Bekanntmachung

Der Planfeststellungsbeschluss des Eisenbahn-Bundesamtes, Außenstelle Köln, vom 29.06.2010, Az.: 60122/60132 Pap 157/08, liegt mit einer Ausfertigung des festgestellten Plans einschließlich der Rechtsbehelfsbelehrung

in der Zeit vom 15.09.2010 bis 28.09.2010 einschließlich

in der Stadtverwaltung Bornheim, Rathausstraße 2, 53332 Bornheim, Zimmer 407, während der Dienststunden:

montags bis freitags	8.30 – 12.30 Uhr
montags bis mittwochs	14.00 – 16.00 Uhr und
donnerstags	14.00 – 18.00 Uhr

zur allgemeinen Einsichtnahme öffentlich aus.

Der Planfeststellungsbeschluss und der festgestellte Plan können auch nach vorheriger Terminvereinbarung beim Eisenbahn-Bundesamt, Außenstelle Köln, Werkstattstraße 102, 50733 Köln, eingesehen werden.

Mit dem Ende der Auslegungsfrist gilt der Beschluss den Betroffenen gegenüber, an die keine persönliche Zustellung erfolgt ist, als zugestellt (§ 74 Abs. 4 Satz 3 VwVfG).

Bornheim, den 30.08.2010

Stadt Bornheim
In Vertretung



(Schier)
Erster Beigeordneter

Bebauungsplan Bo 16 in der Ortschaft Bornheim /
Beschluss zur Aufstellung

66.

Bekanntmachung


Aufgrund § 2 Abs. 1 des Baugesetzbuches (BauGB) in der Fassung der Bekanntmachung vom 23.09.2004 (BGBl. I S. 2414) in der derzeit geltenden Fassung hat der Rat der Stadt Bornheim am 08.07.2010 beschlossen, den Bebauungsplan Bo 16 in der Ortschaft Bornheim aufzustellen.

Der Bebauungsplan umfasst den Bereich zwischen Königstraße, Mühlenstraße und Stadtbahnlinie.

Auf die beiliegende Übersichtsskizze, die den Bebauungsplanbereich grob darstellt, wird hingewiesen.


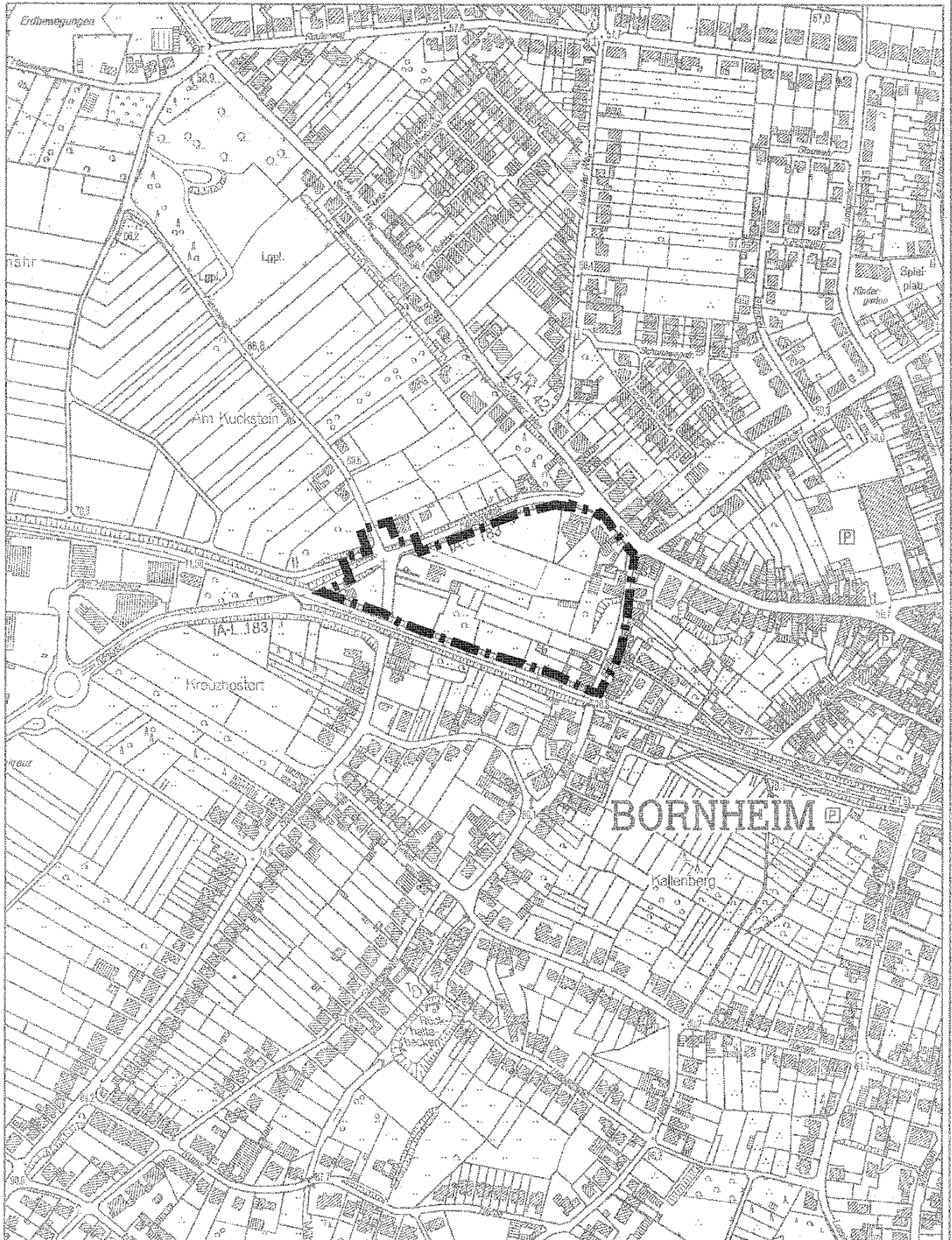
Bornheim, den 30.08.2010.

Stadt Bornheim
In Vertretung



(Schier)
Erster Beigeordneter

Übersichtskarte zum Bebauungsplan Bo 16 in der Ortschaft Bornheim Stand 16.6.2010



67.

Vorhabenbezogener Bebauungsplan Wi 01.1 in der Ortschaft Widdig /
Beschluss zur Änderung

Bekanntmachung

Aufgrund § 2 Abs. 1 i.V.m. § 13 des Baugesetzbuches (BauGB) in der Fassung der Bekanntmachung vom 23.09.2004 (BGBl. I S. 2414) in der derzeit geltenden Fassung hat der Rat der Stadt Bornheim am 10.06.2010 beschlossen, den vorhabenbezogenen Bebauungsplan Wi 01.1 in der Ortschaft Widdig zu ändern (1. Änderung).

Der Bereich der 1. Änderung liegt im nördlichen Bereich der Karolingerstraße zwischen Lichtweg und St.-Georg-Straße und umfasst die Flurstücke Gemarkung Widdig Flur 10 Nrn. 284 und 723.

Auf die beiliegende Übersichtsskizze, die den Änderungsbereich grob darstellt, wird hingewiesen.

Bornheim, den 30.08.2010

Stadt Bornheim
In Vertretung



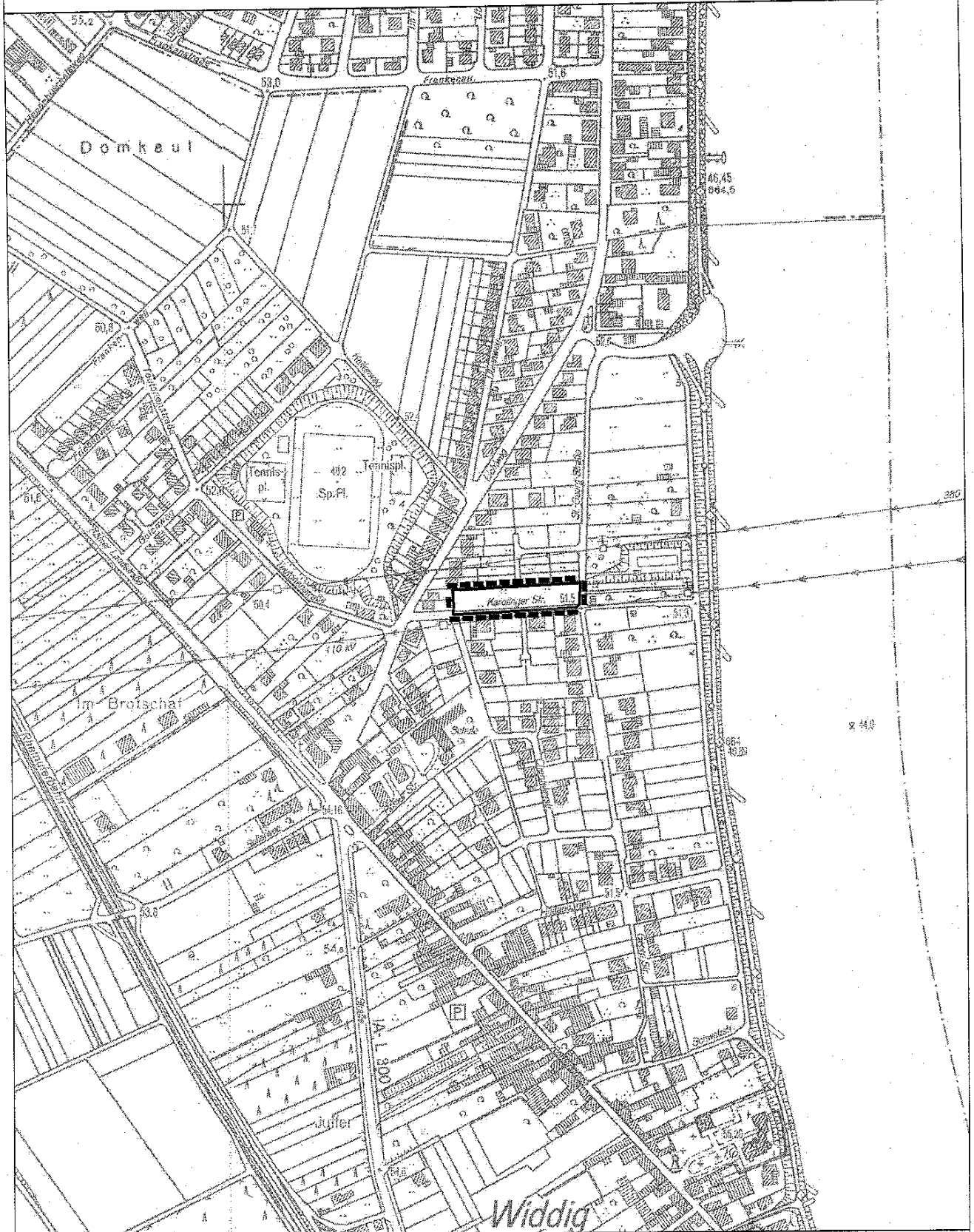
(Schier)

Erster Beigeordneter

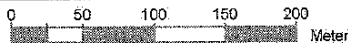
Übersichtskarte zur 1. Änderung des vorhabenbezogenen Bebauungsplanes Wi 01.1 in der Ortschaft Widdig




Stand: Juli 2010



Geobasisdaten:
Landesvermessungsamt NRW, Bonn, 2164/2007



 Grenze des Geltungsbereiches