

A m t s b l a t t

der Stadt Eschweiler



Inhaltsverzeichnis

Amtliche Bekanntmachungen

- 26 76. Änderung des Flächennutzungsplanes - Römerberg -
27 78. Änderung des Flächennutzungsplanes - Auf dem Driesch -
28 Aufstellung des Bebauungsplanes 270 - Burgweg -
29 80. Änderung des Flächennutzungsplanes - Auerbachstraße -
30 Aufstellung des Bebauungsplanes 271 - Auerbachstraße -

Hinweisbekanntmachungen

21. Jahrgang
Ausgabe Nr. 5
09.03.2005

Herausgabe, Vertrieb, Druck:
Stadt Eschweiler, Der Bürgermeister,
Fachbereich Personal, Organisation,
NSM, Rathausplatz 1,
52249 Eschweiler, Tel.: 02403/710

Bezugsmöglichkeiten:
Stadt Eschweiler, Der Bürgermeister,
12/Organisation, EDV, Controlling,
Berichtswesen, Rathausplatz 1,
52249 Eschweiler.

Bezugsbedingungen:
Bei Zustellung mit der Post: zum
Preis von 22,00 Euro jährlich,
zahlbar im voraus an die Stadtkasse
(Konten bei allen Eschweiler
Banken). Einzelexemplare: kosten-
frei erhältlich am Informations-
schalter im Rathaus während der
Dienststunden und an allen Bank-
schaltern.

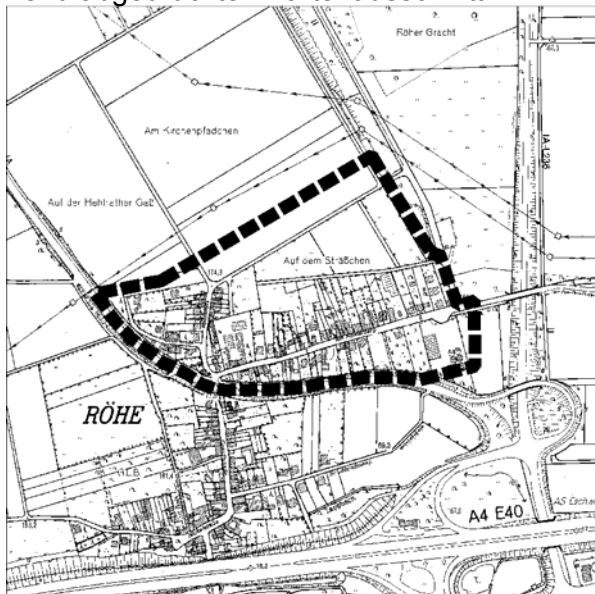
26

Der Bürgermeister

Bekanntmachung

Der Planungs-, Umwelt- und Bauausschuss des Rates der Stadt Eschweiler hat in seiner Sitzung am 24.02.2005 die öffentliche Auslegung des Entwurfs der 76. Änderung des Flächennutzungsplanes – Römerberg- nebst Erläuterungsbericht gemäß § 3 Abs. 2 BauGB in der vor dem 20.07.2004 geltenden Fassung beschlossen.

Das Plangebiet liegt im Ortsteil Röhe. Die Abgrenzung ergibt sich aus dem nachstehend abgedruckten Kartenausschnitt.



(Auszug aus der DGK 5. Dieser Plan ist urheberrechtlich geschützt.)

Der Entwurf der 76. Änderung des Flächennutzungsplanes –Römerberg- liegt nebst Erläuterungsbericht vom **04.04.2005** bis **06.05.2005** in der Abteilung für Planung und Entwicklung der Stadt Eschweiler, 52249 Eschweiler, Rathausplatz 1, 4. Obergeschoss, Bekanntmachungsbereich vor Zimmer 448- 451, während der Dienststunden zu jedermanns Einsicht öffentlich aus.

Während der Auslegungsfrist können von jedermann Anregungen zu dem ausgelegten

Entwurf der 76. Änderung des Bebauungsplanes –Römerberg- vorgebracht werden.

Eschweiler, den 07.03.2005
In Vertretung

Schulze
Erster und Technischer Beigeordneter

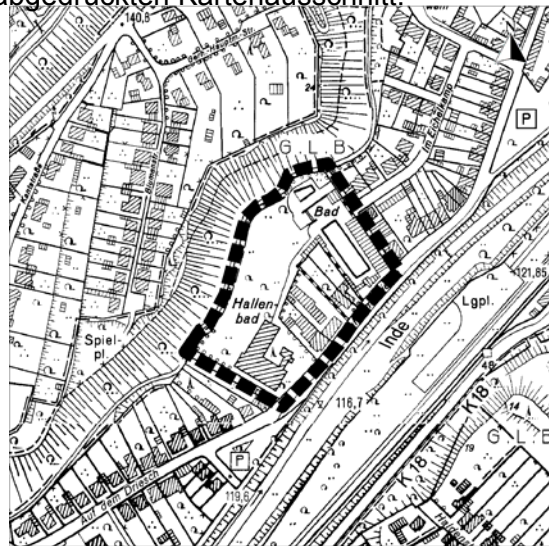
27

Der Bürgermeister

Bekanntmachung

Der Planungs-, Umwelt- und Bauausschuss des Rates der Stadt Eschweiler hat in seiner Sitzung am 24.02.2005 die öffentliche Auslegung des Entwurfs der 78. Änderung des Flächennutzungsplanes – Auf dem Driesch- nebst Erläuterungsbericht gemäß § 2 Abs. 1 BauGB in der vor dem 20.07.2004 geltenden Fassung beschlossen.

Das Plangebiet liegt im Ortsteil Weisweiler. Die Abgrenzung ergibt sich aus dem nachstehend abgedruckten Kartenausschnitt.



(Auszug aus der DGK 5. Dieser Plan ist urheberrechtlich geschützt.)

Der Entwurf der 78. Änderung des Flächennutzungsplanes –Auf dem Driesch- liegt nebst Erläuterungsbericht vom **04.04.2005** bis **06.05.2005** in der Abteilung für Planung und Entwicklung der Stadt Eschweiler, 52249 Eschweiler, Rathausplatz 1, 4. Obergeschoss, Bekanntmachungsbereich vor Zimmer 448-

451, während der Dienststunden zu jedermanns Einsicht öffentlich aus.

Während der Auslegungsfrist können von jedermann Anregungen zu dem ausgelegten Entwurf der 78. Änderung des Bebauungsplanes –Auf dem Driesch- vorgebracht werden.

Eschweiler, den 07.03.2005
In Vertretung

Schulze
Erster und Technischer Beigeordneter

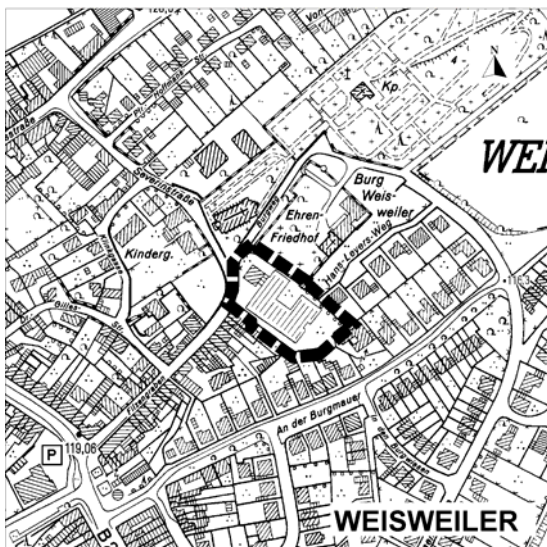
28

Der Bürgermeister

Bekanntmachung

Der Planungs-, Umwelt- und Bauausschuss des Rates der Stadt Eschweiler hat aufgrund § 2 Abs. 1 BauGB in der zurzeit gültigen Fassung die Aufstellung des Bebauungsplanes 270 –Burgweg- und die Beteiligung der Öffentlichkeit an die Bauleitplanung gemäß § 3 Abs. 1 BauGB in der zurzeit gültigen Fassung beschlossen.

Das Plangebiet liegt im Ortsteil Weisweiler. Die Abgrenzung ergibt sich aus dem nachstehend abgedruckten Kartenausschnitt.



(Auszug aus der DGK 5. Dieser Plan ist urheberrechtlich geschützt.)

Zur Beteiligung der Öffentlichkeit gemäß § 3 Abs. 1 BauGB wird die beabsichtigte Planung in der Zeit vom **17.03.2005** bis **14.04.2005** in der Abteilung für Planung und Entwicklung der Stadt Eschweiler, 52249 Eschweiler, Rathausplatz 1, 4. Obergeschoss, Bekanntmachungsbereich vor Zimmer 448 - 451, zu jedermanns Einsicht öffentlich ausgestellt.

Während dieser Zeit hat die Öffentlichkeit die Möglichkeit sich über die anstehende Planung, insbesondere ihre Ziele, Zwecke und Auswirkungen, zu informieren, sich dazu mündlich oder schriftlich zu äußern und die Planung mit den zuständigen Dienstkräften zu erörtern.

Eschweiler, 07.03.2005
In Vertretung

Schulze
Erster und Technischer Beigeordneter

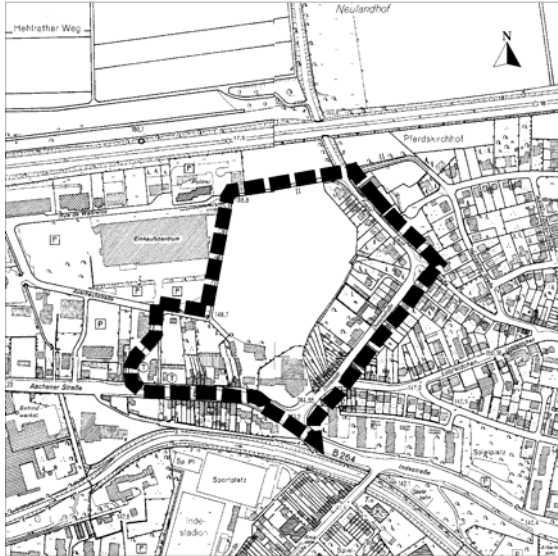
29

Der Bürgermeister

Bekanntmachung

Der Planungs-, Umwelt- und Bauausschuss des Rates der Stadt Eschweiler hat in seiner Sitzung am 24.02.2005 aufgrund § 2 Abs. 1 BauGB in der zurzeit gültigen Fassung die Aufstellung der 80. Änderung des Flächennutzungsplanes –Auerbachstraße- und die Beteiligung der Öffentlichkeit an der Bauleitplanung gemäß § 3 Abs. 1 BauGB in der zurzeit gültigen Fassung beschlossen.

Das Plangebiet liegt am westlichen Rand des Stadtzentrums. Die Abgrenzung ergibt sich aus dem nachstehend abgedruckten Kartenausschnitt.



(Auszug aus der DGK 5. Dieser Plan ist urheberrechtlich geschützt.)

Zur Beteiligung der Öffentlichkeit gemäß § 3 Abs. 1 BauGB wird die beabsichtigte Planung in der Zeit vom **17.03.2005** bis **14.04.2005** in der Abteilung für Planung und Entwicklung der Stadt Eschweiler, 52249 Eschweiler, Rathausplatz 1, 4. Obergeschoss, Bekanntmachungsbereich vor Zimmer 448 - 451, zu jedermanns Einsicht öffentlich ausgestellt.

Während dieser Zeit hat die Öffentlichkeit die Möglichkeit sich über die anstehende Planung, insbesondere ihre Ziele, Zwecke und Auswirkungen, zu informieren, sich dazu mündlich oder schriftlich zu äußern und die Planung mit den zuständigen Dienstkräften zu erörtern.

Eschweiler, 07.03.2005
In Vertretung

Schulze
Erster und Technischer Beigeordneter

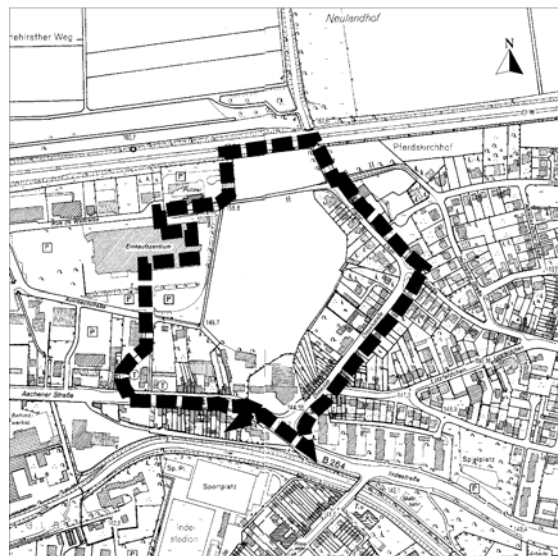
30

Der Bürgermeister

Bekanntmachung

Der Planungs-, Umwelt- und Bauausschuss des Rates der Stadt Eschweiler hat aufgrund § 2 Abs. 1 BauGB in der zurzeit gültigen Fassung die Aufstellung des Bebauungsplanes 271 –Auerbachstraße- und die Beteiligung der Öffentlichkeit an die Bauleitplanung gemäß § 3 Abs. 1 BauGB in der zurzeit gültigen Fassung beschlossen.

Das Plangebiet liegt am westlichen Rand des Stadtzentrums. Die Abgrenzung ergibt sich aus dem nachstehend abgedruckten Kartenausschnitt.



(Auszug aus der DGK 5. Dieser Plan ist urheberrechtlich geschützt.)

Zur Beteiligung der Öffentlichkeit gemäß § 3 Abs. 1 BauGB wird die beabsichtigte Planung in der Zeit vom **17.03.2005** bis **14.04.2005** in der Abteilung für Planung und Entwicklung der Stadt Eschweiler, 52249 Eschweiler, Rathausplatz 1, 4. Obergeschoss, Bekanntmachungsbereich vor Zimmer 448 - 451, zu jedermanns Einsicht öffentlich ausgestellt.

Während dieser Zeit hat die Öffentlichkeit die Möglichkeit sich über die anstehende Planung, insbesondere ihre Ziele, Zwecke und Auswirkungen, zu informieren, sich dazu mündlich oder schriftlich zu äußern und die Planung mit den zuständigen Dienstkräften zu erörtern.

Eschweiler, 07.03.2005
In Vertretung

Schulze
Erster und Technischer Beigeordneter